Dietwil (AG): Autofahrer tödlich verunglückt - Zeugenaufruf

Bei einem Selbstunfall auf der Autobahn kam ein 49-jähriger Mann ums Leben. Die Polizei sucht Zeugen.

Der Unfall ereignete sich am Sonntagabend (14. Januar 2018), kurz nach 21:00 Uhr, auf der Autobahn A14 zwischen der Verzweigung Rütihof und Gisikon in Fahrtrichtung Luzern. Ein 49-jähriger Autolenker verlor bei einem Überholmanöver die Herrschaft über sein Fahrzeug und kollidierte heftig mit der Leiteinrichtung. Der Mann verstarb noch auf der Unfallstelle. Die Ursache sowie der genaue Unfallhergang werden nun abgeklärt. Für die Bergung und die Unfallaufnahme musste der Autobahnabschnitt zwischen der Verzweigung Rütihof und der Ausfahrt Gisikon für mehrere Stunden komplett gesperrt werden.

Zeugenaufruf
Personen, die den Unfall beobachtet haben und Angaben zum Hergang machen können, sind gebeten, sich bei der Einsatzleitzentrale der Zuger Polizei zu melden (041 728 41 41).

Im Einsatz standen Angehörige der Stützpunktfeuerwehr Zug (FFZ) sowie Mitarbeitende des Rettungsdienstes Zug, der Staatsanwaltschaft des Kantons Aargau, eines privaten Abschleppunternehmens, der Zentras und der Zuger Polizei.

https://www.zg.ch/behoerden/sicherheitsdirektion/zuger-polizei/medienmitteilungen/011-dietwil-ag-autofahrer-toedlich-verunglueckt-zeugenaufruf

14
Luzern
Gisikon-Root
E41
4
Gotthard
Schwyz
Rotkreuz
© 2018 Google
Google Eart
Bildaufnahmedatum: 11/2014 47°09'33.68" N 8°26'02.15" O Höhe 477 m sichthöhe 447 m

Dauerte etwas, bis die Verzweigungstafel gefunden wurde….hier sieht man die aufsteigende Hochspannungleitung deutlich, Blick umgekehrt in Richtung Herkunft wie das Polizeibild, das Auto wurde gedreht beim Aufprall

Neuheim
Gumpelstan
Ober-Gu
14

© 2018 Google
Google Earth
Bildaufnahmedatum: 11/2014 47°08'33.93" N 8°24'47.27" O Höhe 445 m sichthöhe 414 m



Das bereits so schon tiefliegende Magnetfeld parallel der Brücke ist bei Stromtransport <u>noch etwas tiefer</u>.

Die Überholspur ist an der Stelle des Unfallbeginns noch etwas über 30m entfernt vom Magnetfeld:

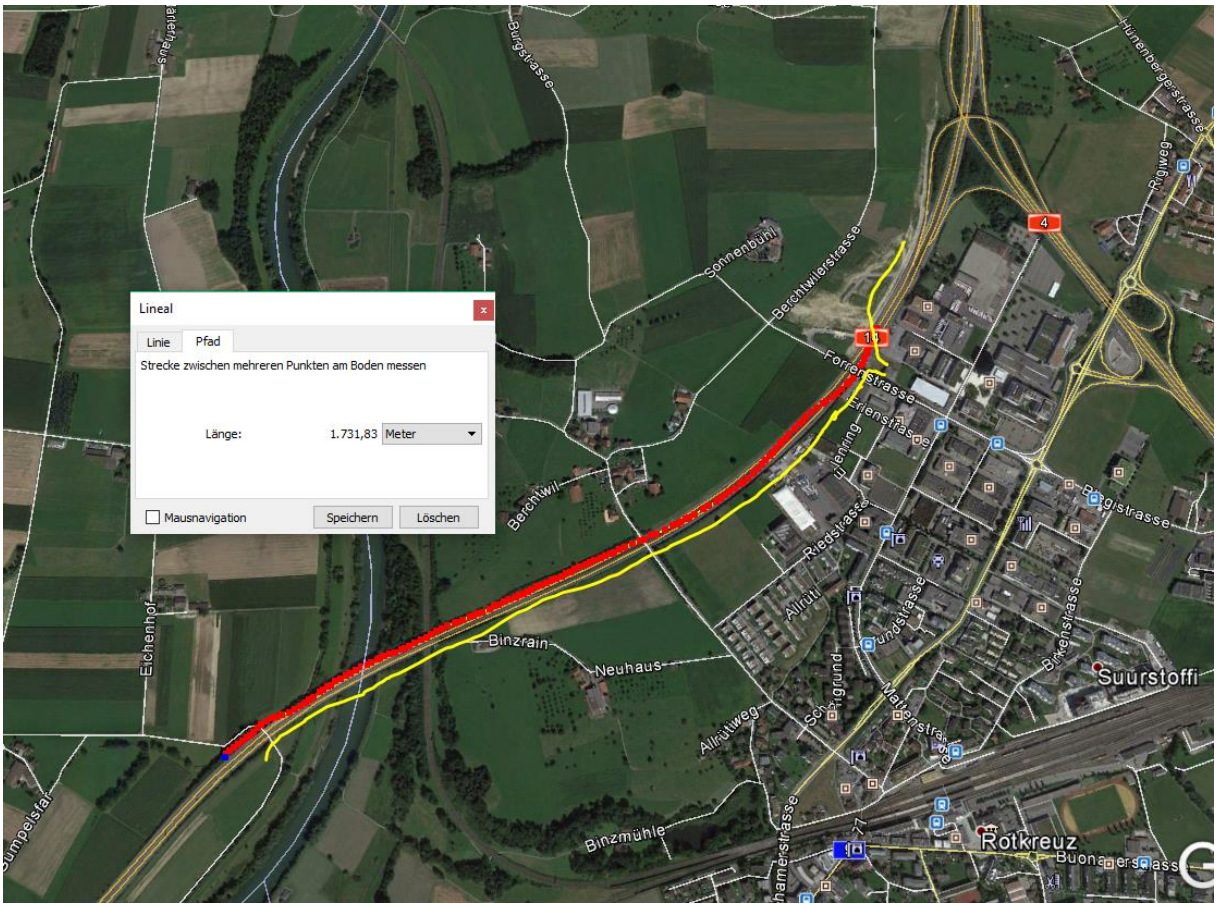

Querung bereits vor 1700m

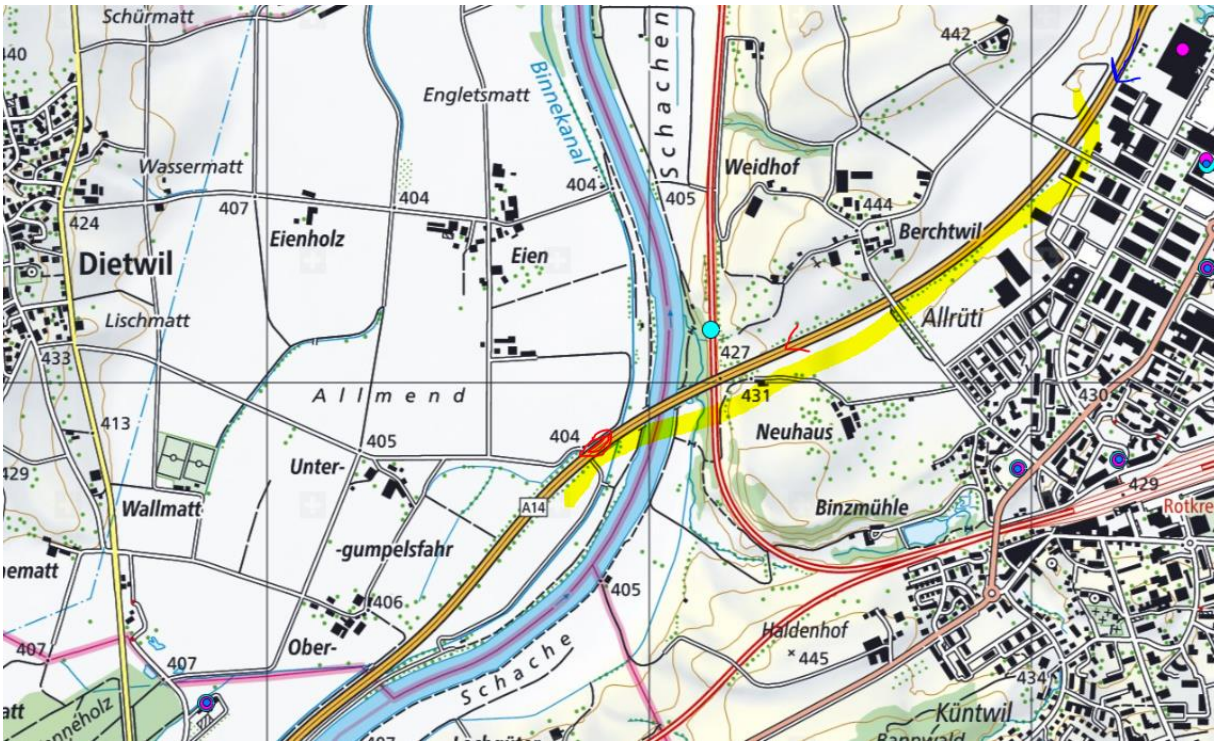

Der einzige Funkeinfluss, kommt auf Höhe Brpckenbeginn vom GSM Sener SBB, auf gleicher Höhe, 90°, was ein starker Impuls bedeute

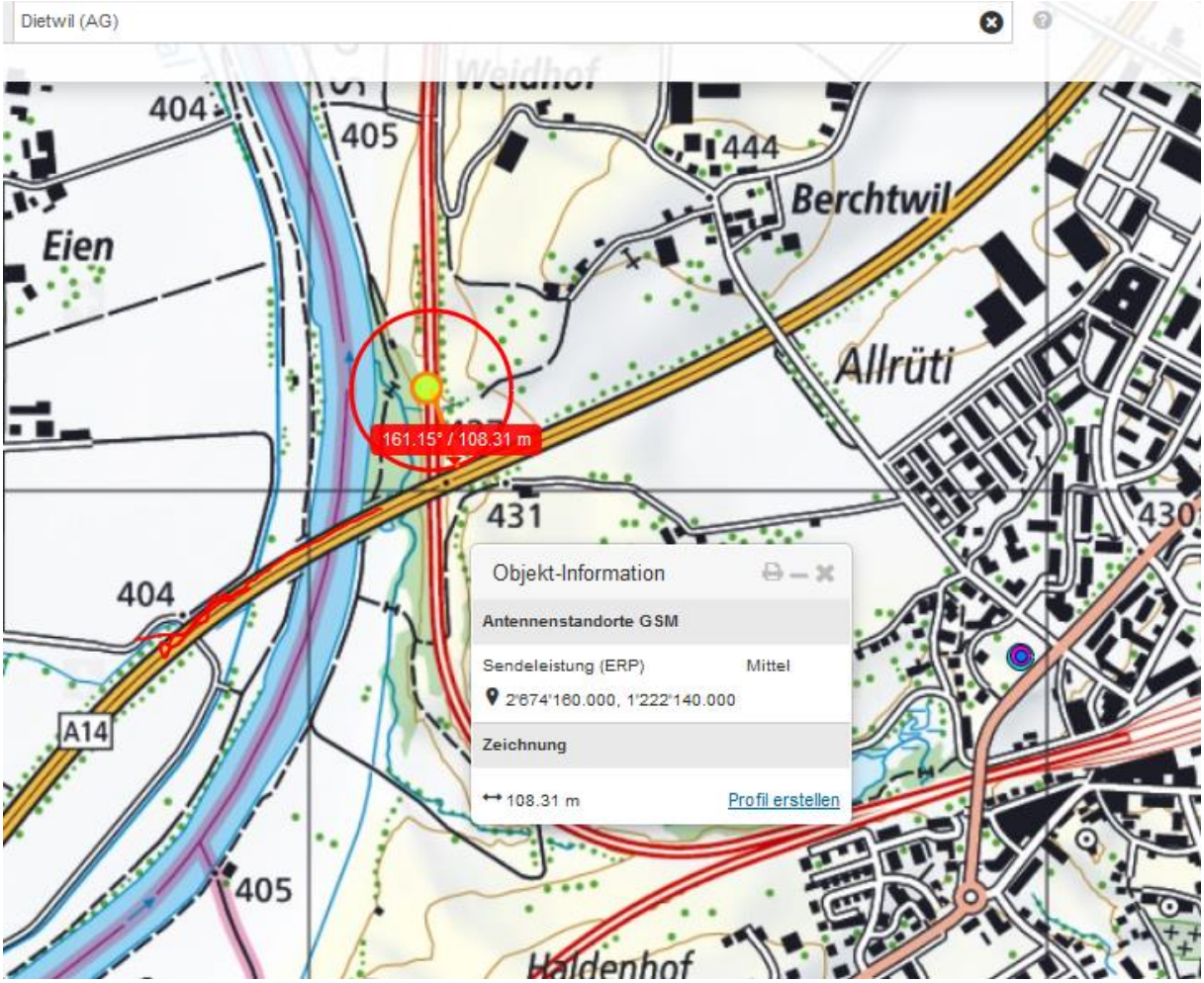
Dietwil (AG)
404
405
444
Berchtwil
Eien
Allrüti
161.15° / 108.31 m
431
430
404
A14
405
Objekt-Information
Antennenstandorte GSM
Sendeleistung (ERP)
Mittel
2'674'160.000, 1'222'140.000
Zeichnung
108.31 m
Profil erstellen

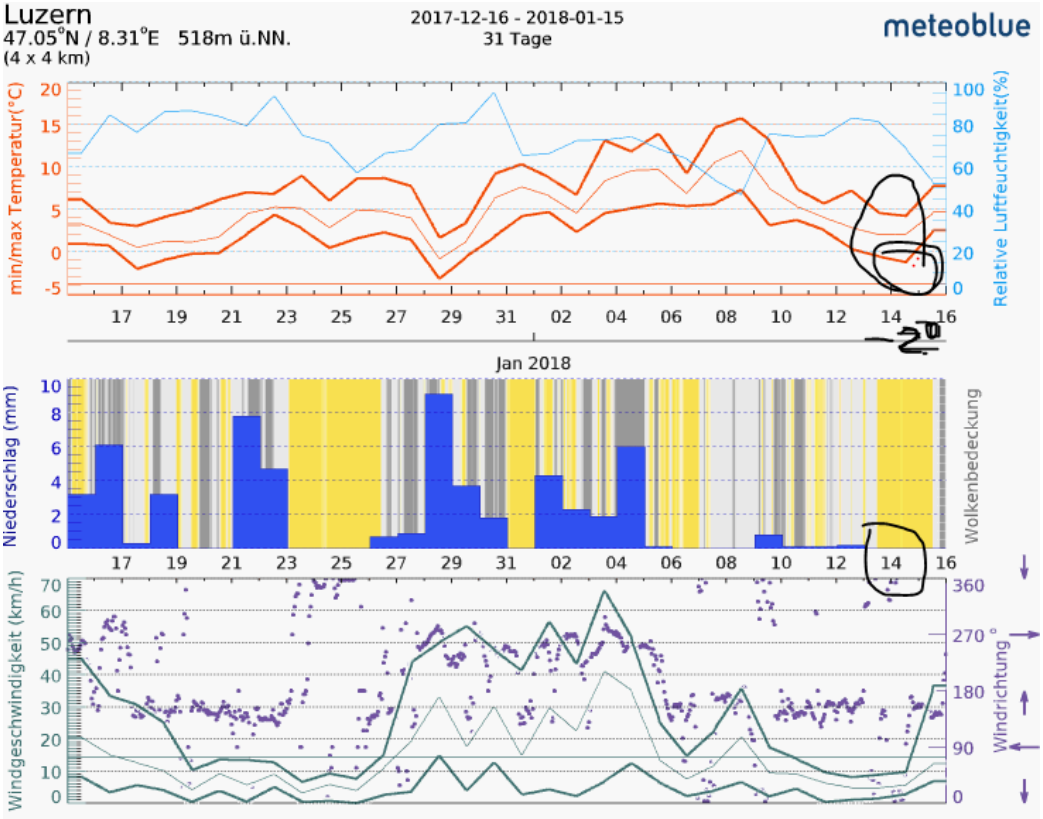
Luzern
47.05°N / 8.31°E 518m ü.NN.
(4 x 4 km)
2017-12-16 - 2018-01-15
31 Tage
meteoblue
min/max Temperatur(°C)
Relative Luftfeuchtigkeit(%)
Jan 2018
Niederschlag (mm)
Wolkenbedeckung
Windgeschwindigkeit (km/h)
Windrichtung °