https://www.solothurnerzeitung.ch/solothurn/thal-gaeu/autolenkerin-faehrt-in-schoenenwerd-in-die-coop-glasfassade-127528426

Autolenkerin fährt in Schönenwerd in die Coop-Glasfassade

Zuletzt aktualisiert am 3.1.2014 um 19:53 Uhr

Aus AZ-Archiv, damals aufgrund von Polizei-Meldung erstellt.

Eine ältere Autofahrerin fuhr am Freitagnachmittag, **nachdem sie mit einem anderen Auto kollidierte**, mit ihrem Wagen in die Glasfassade des Coop Schönenwerds. Verletzt wurde niemand. Es entstand ein Gesamtschaden von mehreren 1'000 Franken.

Die Autofahrerin wollte um 11.30 Uhr vom Coop-Parkplatz in Schönenwerd nach links in die Gösgerstrasse einbiegen.

Dabei übersah sie einen Autolenker, welcher von rechts auf der Gösgerstrasse in Richtung Niedergösgen unterwegs war.

Es kam zu einer seitlich-frontalen Kollision zwischen den beiden Fahrzeugen.

Auto kracht in Coop Schönenwerd

Die am Unfall beteiligte Autofahrerin kollidierte danach mit einem Verkehrsschild und fuhr dann über das Trottoir in die Glasfront vom Coop, wo das Fahrzeug zum Stillstand kam.

Verletzt wurde niemand, wie die Kantonspolizei Solothurn mitteilt. An den beteiligten Fahrzeugen und dem Coop-Gebäude sei ein Gesamtschaden von mehreren 1‘000 Franken entstanden.

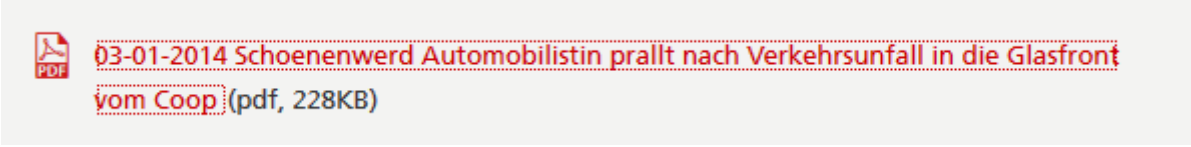

Coop Schönenwerd, Gösgerstrasse 5,

Dieser Unfall ist nicht mehr in den Polizeinachrichten SO aufzurufen, sondern als not-found unter dem eingegebenen Titel vermerkt ….

Anfrage an Kapo So am 12.1.18

Guten Tag Herr Kummer

Bei einem älteren Unfall fehlt mir noch eine Altersangabe der Verursacherin („ältere Frau“):

Lokalität: Gösgenerstr 5; beim Einbiegen von P Coop in die Strasse eine Kollsion mit FZ R Niedergösgen, dann Kurve in Coop gefahren.

Und mir fehlt auch noch ein klarer Ablauf dieses Unfalls, weil die Kollision von rechts erfolgt sein muss, aber rechts am Verursacherfahrzeug alles intakt ist…

Vielen Dank für Ihre Ergänzungen.

Hansueli Stettler

Von dieser Seite her keine Unfallspuren… Die FR Niedergösgen geht nach Norden, dann unter der Bahn durch und wieder zurück, dann über die Aare.

Auch hinten ist das Fahrzeug intakt, ebenso auf der linken Heckseite. Die Deformation vorne links kann am ehesten von der überfahrenen Insel mit den zwei Tafel stammen. Scheiben deformieren keine Karosserien.

Allenfalls ist sie dem Auto mit ihrer linken Front in das Heck gefahren, sozusagen zu schnell geworden. Eine seitliche Kollsion mit einem von rechts kommenden Fahrzeug mit Schäden auf der linken Frontseite ist schwer vorstellbar.

- Es fehlen Bilder des Kollisionspartners.


MC Offi
© 2018 Google
Bildaufnahmedatum: 8/2013 47°22'17.22" N 8°00'03.09" O

coop
© 2018 Google

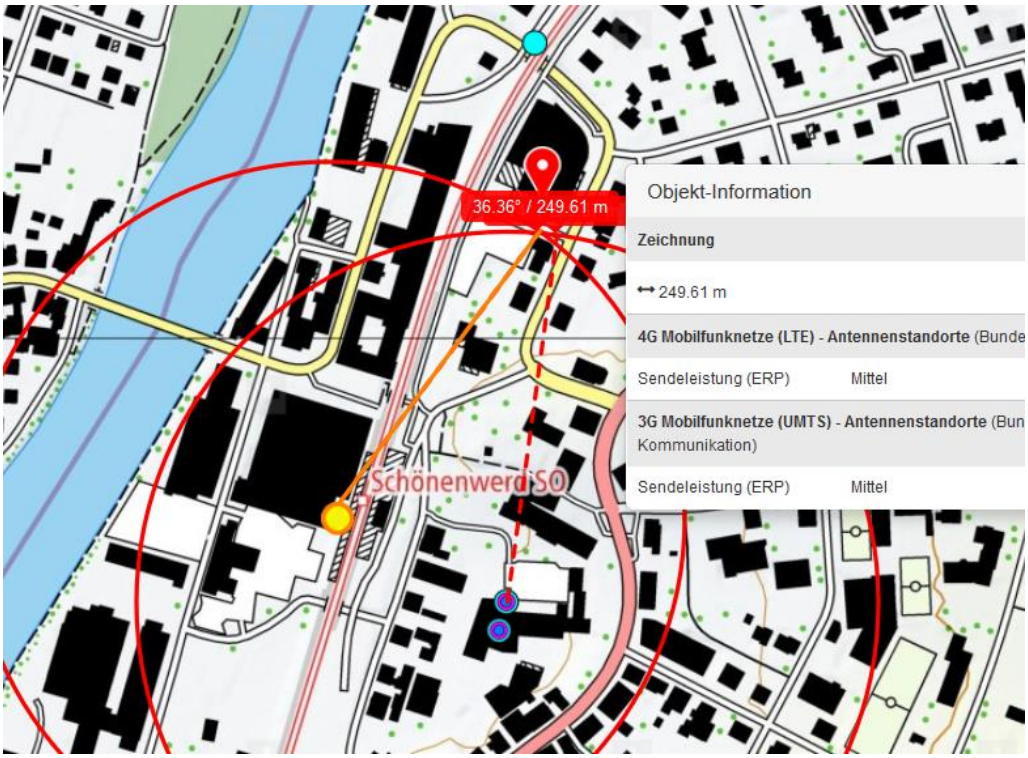
36.36° / 249.61 m
Schönenwerd SO
Objekt-Information
Zeichnung
249.61 m
4G Mobilfunknetze (LTE) - Antennenstandorte (Bunde
Sendeleistung (ERP) Mittel
3G Mobilfunknetze (UMTS) - Antennenstandorte (Bun
Kommunikation)
Sendeleistung (ERP) Mittel

© 2018 Google
Bildaufnahmedatum: 8/2013 47°22'17.49" N 7°59'58.62" O Höhe

Gösgerstrasse 5 5012 Schönenwerd

Gösgerstrasse 5
Carl-Franz-B
Gartenstrasse
Gösgerstrasse
Postwe
Olnerstrasse
Bahnhofstrasse
Parkstrasse
Boden messen
247,34 Meter
247,36
36,49 Grad
Speichern
Löschen

© 2018 Google
Google Earth
Bildaufnahmedatum: 8/2013 47°22'16.14" N 7°59'57.32" O Höhe 417 m sichthöhe 381 m