Wallisellen: Grosser Stau nach Verkehrsunfall

08.05.2017 - Medienmitteilung

Bei einem Verkehrsunfall mit einem Lastwagen auf der A1 in Wallisellen ist am frühen Montagmorgen (8.5.2017) der Chauffeur verletzt worden. Wegen des Unfalls entstand ein Rückstau von über 20 km.

Kurz nach 02.00 Uhr fuhr ein 32-jähriger Chauffeur mit seinem Sattelschlepper auf der Autobahn Richtung Bern. Nach der Rampe Zürich-Bülach kam es zu einer Kollision mit einem Betonpfeiler. Dabei wurde der Chauffeur verletzt. Er wurde mit einem Rettungsfahrzeug ins Spital gefahren. Das Trümmerfeld erstreckte sich auf eine Länge von über 100 Metern. Die aufwändige Bergung des Zugfahrzeuges, des Aufliegers und eines Containers sowie die Strassenreinigung dauerten bis gegen 08.00 Uhr. Wegen der mehrstündigen Sperrung des Autobahnabschnitts entstand ein Rückstau von über 20 km.





Der Verkehrsteiler, Aufpralldämpfer an der Verzweigung

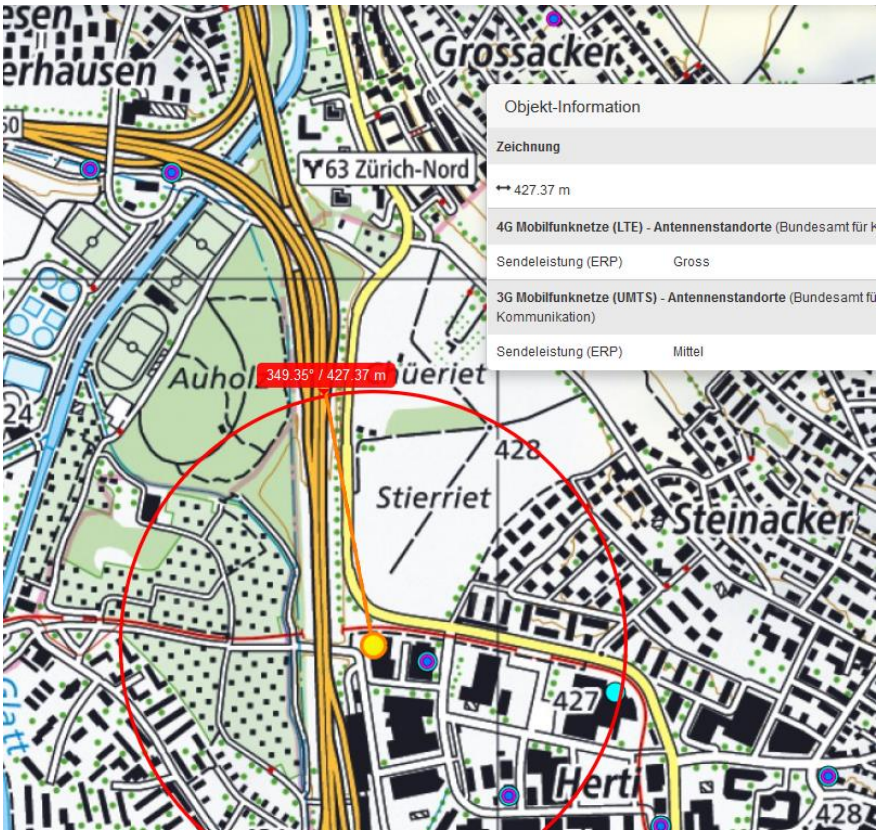

Vorbeifahrt an diesen Sendern (frontal, dann rechts) die Fahrbahn ist erhöht, die Sender relativ tief.



LKW kollidierte mit <u>linker</u> Kabinenhälfte, sonst wäre er nicht nach rechts, sondern nach links abgewiesen worden.



Herfahrt von Südosten her, alles fast linear. Einschlafzeitpunkt kann auch hier gewesen sein.



Letzte 100 m vor Kollision.

Distanz ziemlich gross bis zur Endlage. V 87 – 90 , mit Tempostat?

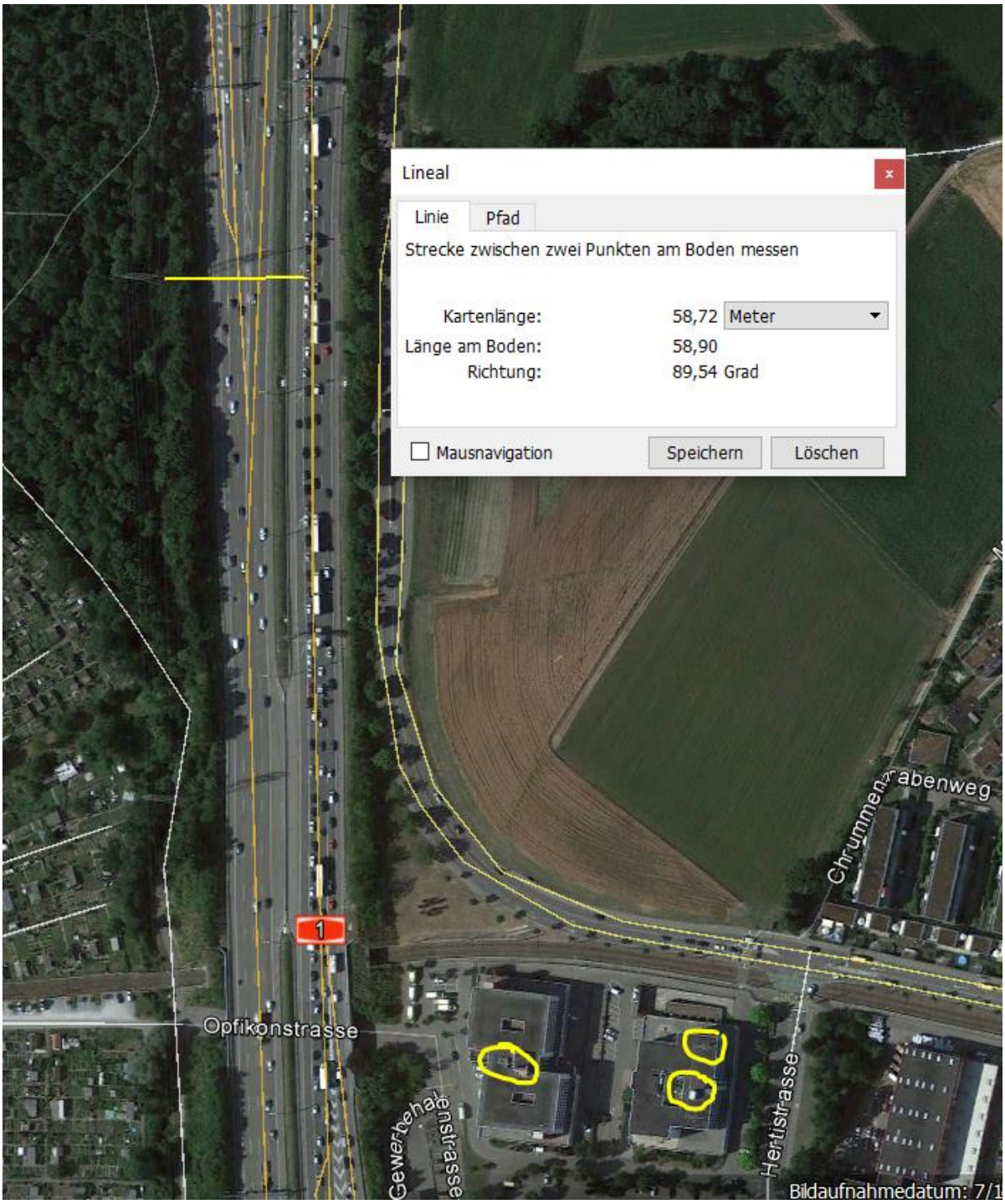
Lineal
Linie
Pfad
Strecke zwischen zwei Punkten am Boden messen
Kartenlänge: 58,72 Meter
Länge am Boden: 58,90
Richtung: 89,54 Grad
Mausnavigation
Speichern
Löschen
1
Opfikonstrasse
Gewerbehausstrasse
Hertistrasse
Chrummenrabenweg
Bildaufnahmedatum: 7/1

Die beiden frontal-links einwirkenden Sender in 430…500m Distanz zum Aufprallpunkt:

(Nach der Linkskurve der FB Bern)

Herfahrt vom HKW Auholz



Möglicher Einschlafpunkt 200m vor Abzweiger, von Herfahrtsrichtung.

Einige Einmündungen / Spurwechsel wurden absolviert

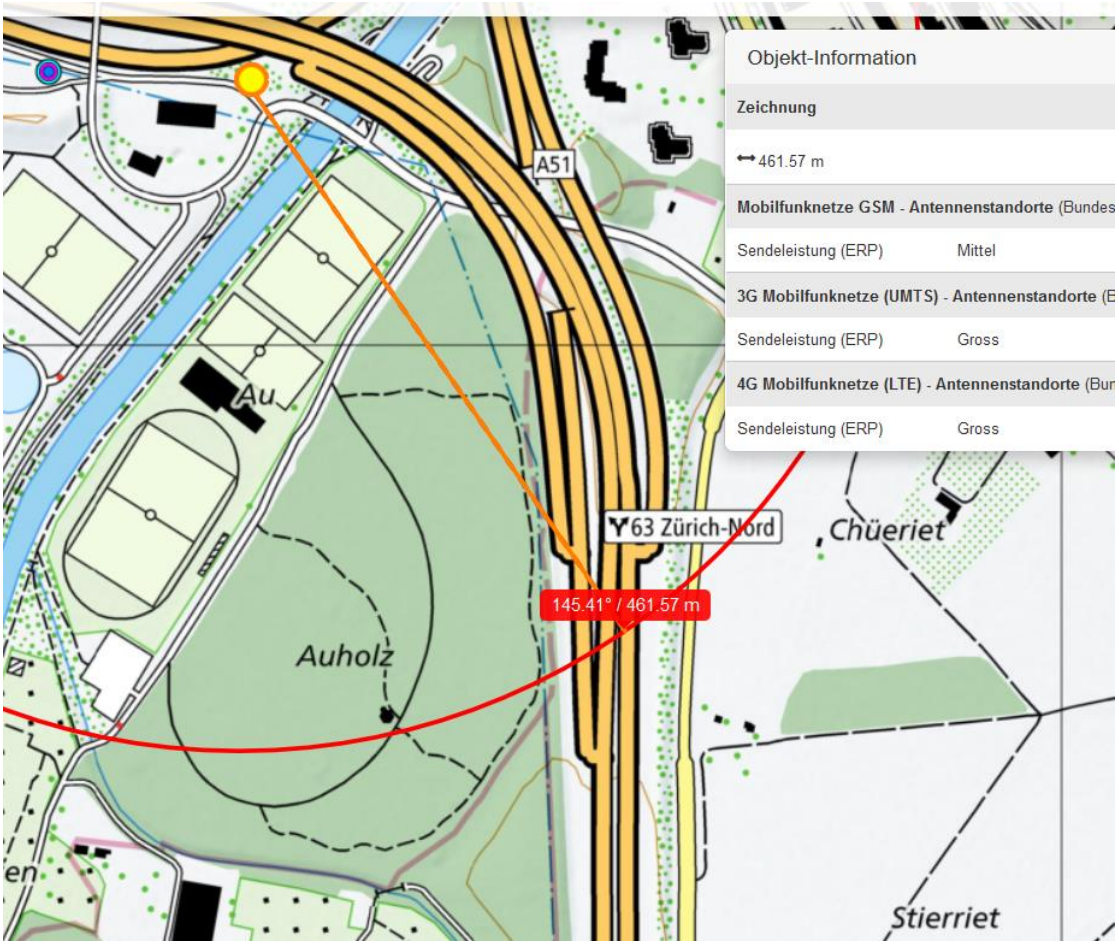

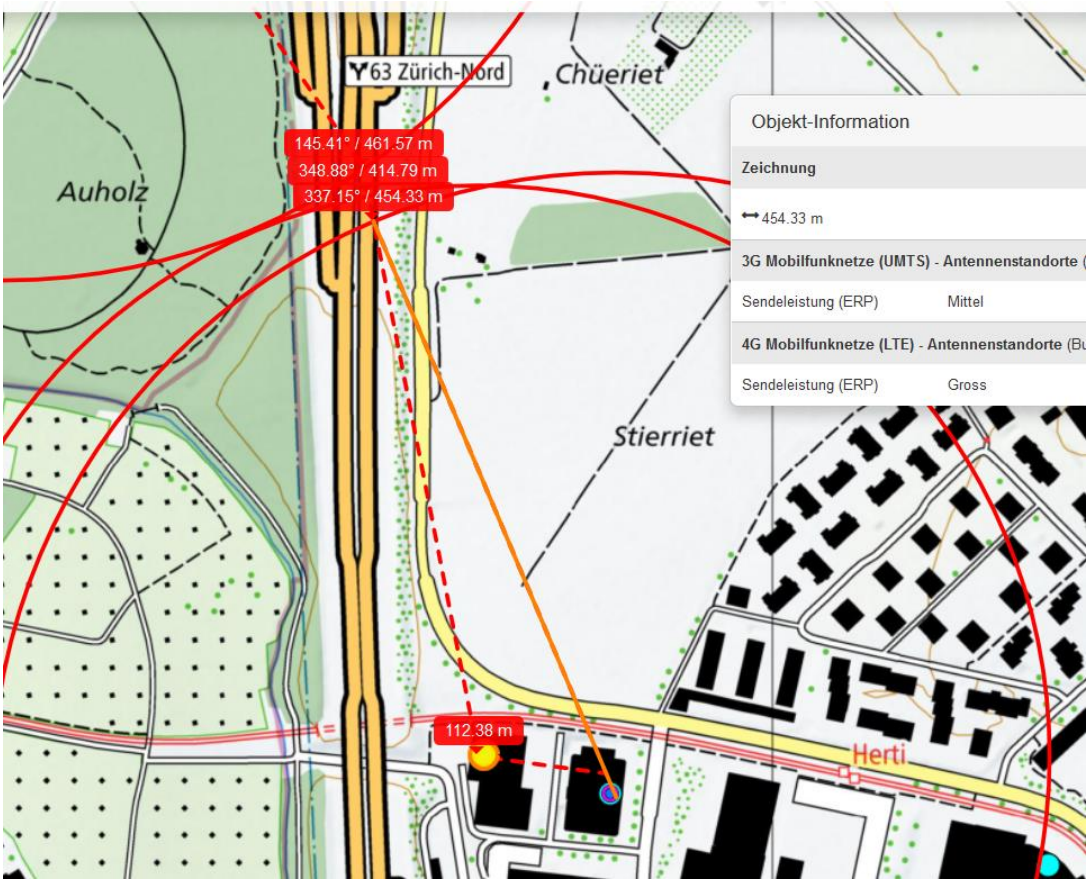
63 Zürich-Nord
Chüeriet
Auholz
145.41° / 461.57 m
348.88° / 414.79 m
337.15° / 454.33 m
Objekt-Information
Zeichnung
454.33 m
3G Mobilfunknetze (UMTS) - Antennenstandorte (
Sendeleistung (ERP) Mittel
4G Mobilfunknetze (LTE) - Antennenstandorte (Bu
Sendeleistung (ERP) Gross
Stierriet
112.38 m
Herti

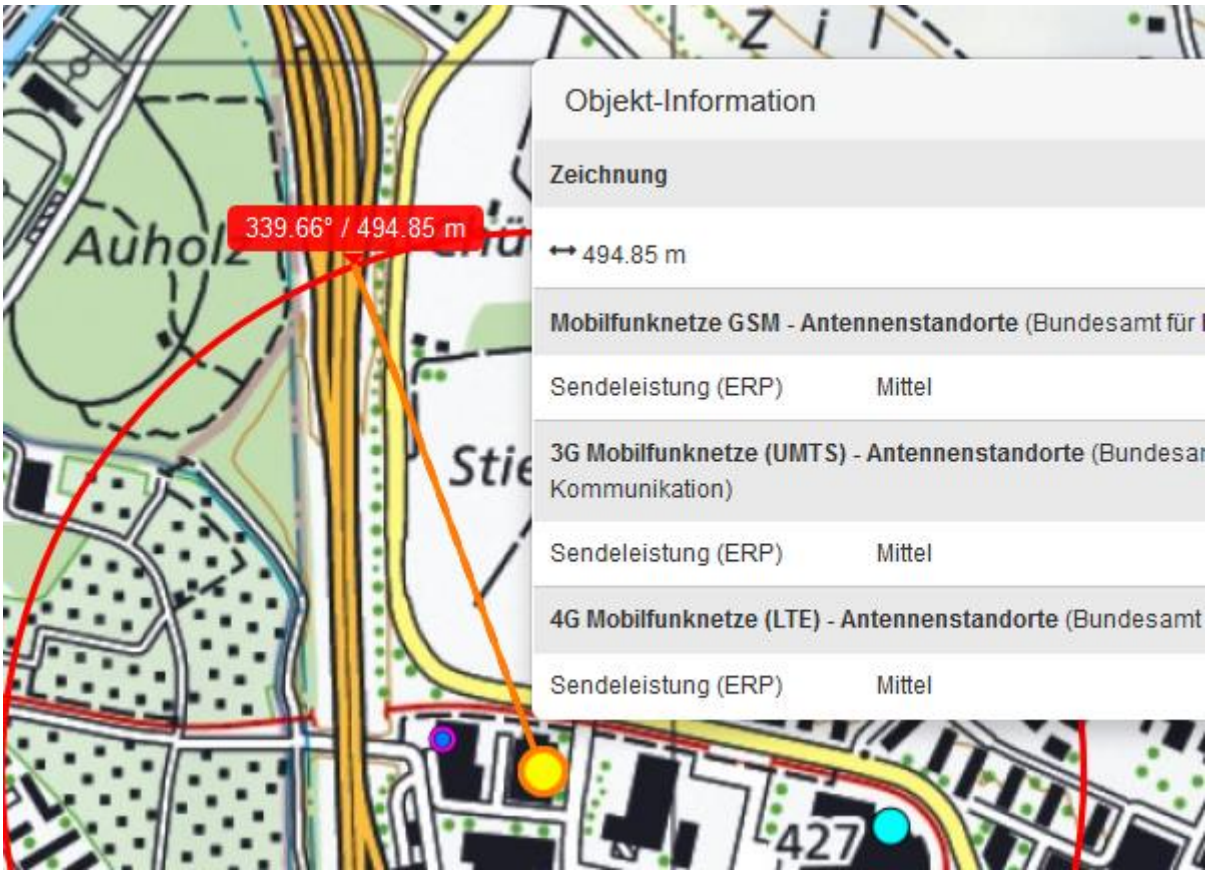
Auholz
339.66° / 494.85 m
Objekt-Information
Zeichnung
494.85 m
Mobilfunknetze GSM - Antennenstandorte (Bundesamt für
Sendeleistung (ERP) Mittel
3G Mobilfunknetze (UMTS) - Antennenstandorte (Bundesar
Kommunikation)
Sendeleistung (ERP) Mittel
4G Mobilfunknetze (LTE) - Antennenstandorte (Bundesamt
Sendeleistung (ERP) Mittel
427


© 2018 Google
Problem melden
Google
Bildaufnahmedatum: 10/2014 47°24'55.84" N 8°34'31.58" O Höhe 448 m