Auto stürzt aus Parkhaus

Am Samstagabend, 30. Dezember 2017, durchbrach ein Fahrzeug im Kreis 11 die Leitplanke eines Parkhauses und stürzte auf die Binzmühlestrasse. Der Lenker wurde dabei verletzt.

Nach ersten polizeilichen Erkenntnissen wollte ein 55-jähriger Mann kurz vor 18.30 Uhr sein Auto im 2. Obergeschoss eines Parkhauses an der Binzmühlestrasse parkieren. Aus noch unbekannten Gründen verlor der Lenker die Kontrolle über sein Fahrzeug, durchbrach die Leitplanke und stürzte rund acht Meter in die Tiefe. Der Mann konnte sich selber aus dem Auto befreien und wurde mit unbekannten Verletzungen hospitalisiert. Am Auto entstand Totalschaden. Die Unfallursache wird nun durch den Unfalltechnischen Dienst der Stadtpolizei abgeklärt.

Marco Bisa Stadtpolizei Zürich Mediendienst

Sender auf Dach des Parkhauses, vermutlich und naheliegend auch wlan auf jeder Ebene.

Was einen Einfluss auch bei Regen erklären würde.

Deck 2 ist Mitte

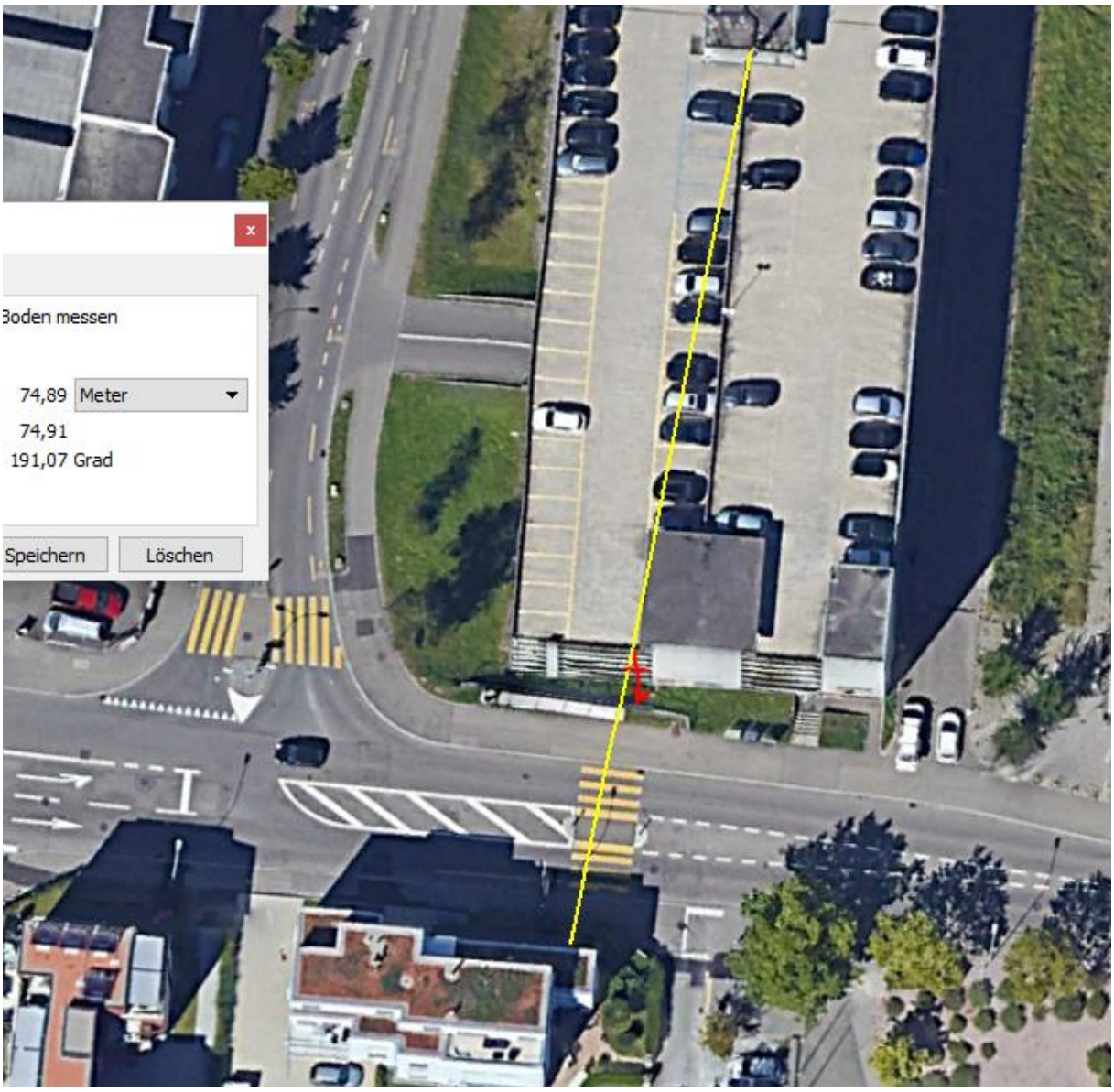

Reflexion möglich an Fassade des Hauses gegenüber.

Wie die innere Organisation der Parkebenen ist, lässt sich nicht eruieren, vermutlich gleich wie die Dachebene. Somit möglicherweise ein Pedalverwechseln beim Einparkieren, aufgrund des massiven Aufpralls mit ziemlicher Geschwindigkeit, d.h. möglicherweise bereits im Kern des Parkhauses gestartet.

Am 20.7. darum auf dem Vorbeiweg kurz die Situation am südlichen Ende angeschaut:

öffentliches Gratis-Parkhaus.

Kein wlan.

Die letzten P auf der Westseite haben eine teilweise deutliche Exposition durch die Reflexion am **Nachbargebäude westlich,** je nachdem ob Glas dort vorhanden ist, oder nicht.



Sicht aus Ebene 2 Höhe ca. 8. letzter P der Süd-Westseite. Funkbelastung aus Reflexion an Fenstern wie oben teilweise 0.4 mW/m2

Weiter vorne, auf dem drittletzten Platz, ist ein Spitzenwert von 1.94 mW/m2 (peak, direktional gemessen) festzustellen.

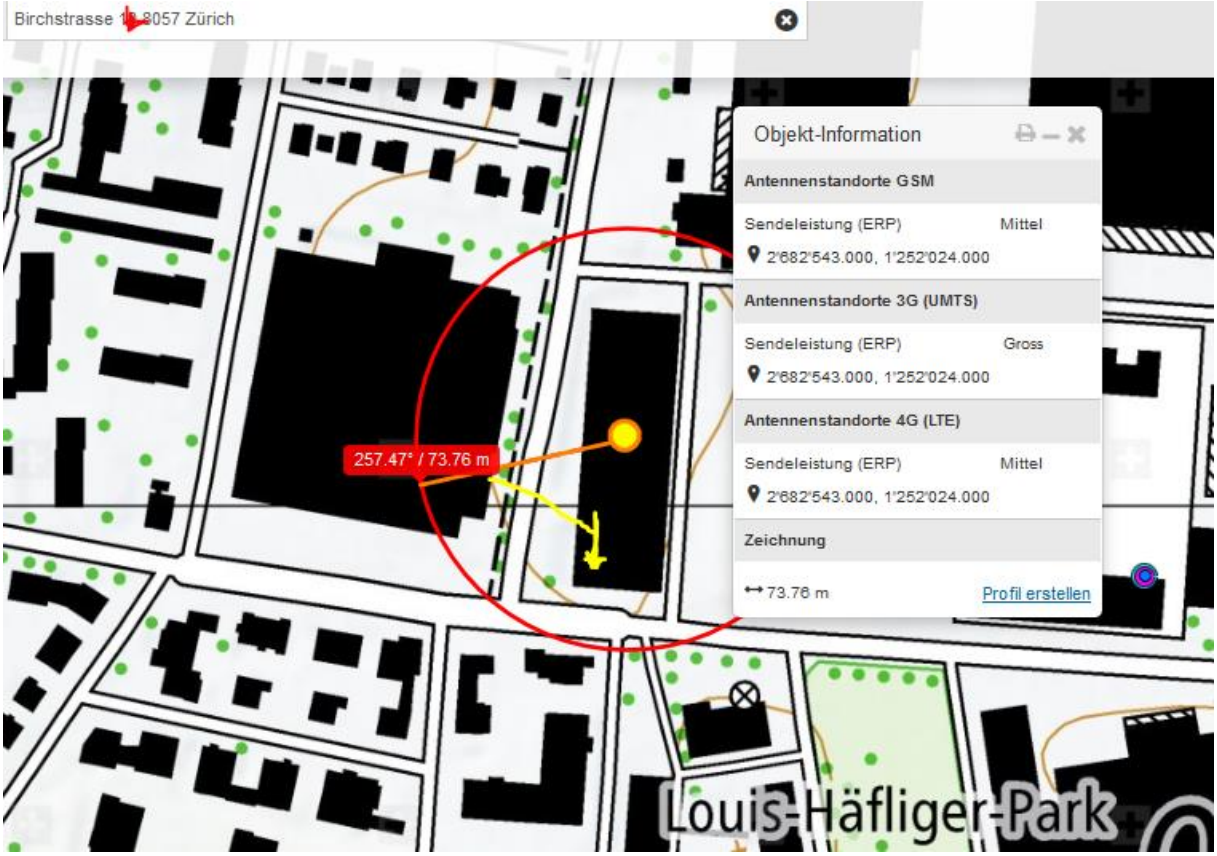

Diese zuerst vermutete Reflexion von Süden konnte so nicht festgestellt werden

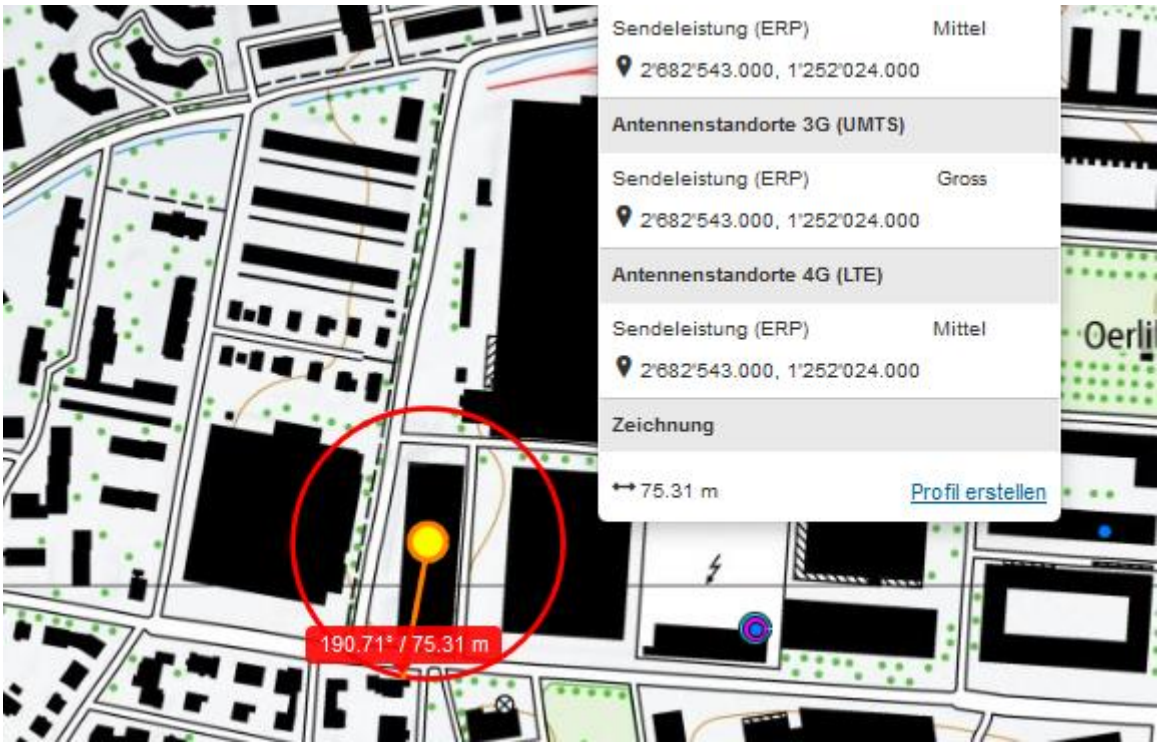
Sendeleistung (ERP) Mittel
2'682'543.000, 1'252'024.000
Antennenstandorte 3G (UMTS)
Sendeleistung (ERP) Gross
2'682'543.000, 1'252'024.000
Antennenstandorte 4G (LTE)
Sendeleistung (ERP) Mittel
2'682'543.000, 1'252'024.000
Zeichnung
75.31 m
Profil erstellen
190.71° / 75.31 m

Annikaweg
Robert-Mallet-Strasse
Eduard-Imhof-Strasse
Binzmühlestrasse 194
Obermiesenstrasse
Güetliweg
Chaletweg
126 m

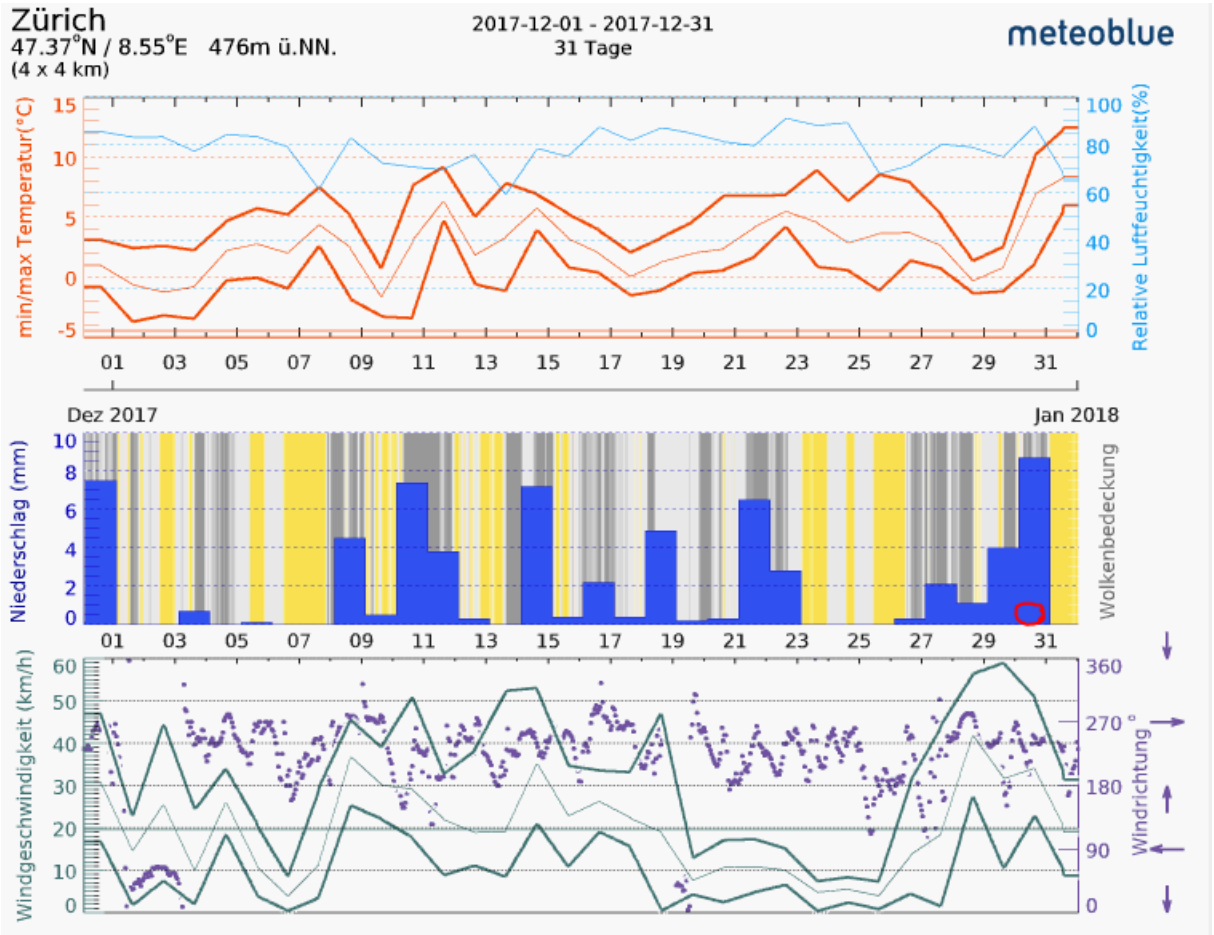
Zürich
47.37°N / 8.55°E 476m ü.NN.
(4 x 4 km)
2017-12-01 - 2017-12-31
31 Tage
meteoblue
min/max Temperatur(°C)
Relative Luftfeuchtigkeit(%)
Dez 2017
Jan 2018
Niederschlag (mm)
Wolkenbedeckung
Windgeschwindigkeit (km/h)
Windrichtung °