**Löhningen: Selbstunfall auf der Strecke zwischen Löhningen und Guntmadingen**

(SHPol) Am Freitagnachmittag (22.12.2017) ist es auf der Guntmadingerstrasse, zwischen Löhningen und Guntmadingen, zu einem Selbstunfall gekommen. Der von Löhningen herkommende Fahrzeuglenker hat aus bislang ungeklärten Gründen die Kontrolle über sein Fahrzeug verloren und ist frontal mit einem Baum kollidiert. Der Fahrzeuglenker hat sich bei der Kollision verletzt und musste ins Spital überführt werden. Am Fahrzeug entstand Totalschaden.

Am Freitagnachmittag, 22.12.2017, um ca. 13:15 Uhr, kam es auf der Guntmadingerstrasse, zwischen Löhningen und Guntmadingen, zu einem Selbstunfall. Der von Löhningen herkommende Fahrzeuglenker verlor nach einer Linkskurve aus noch unbekannten Gründen die Kontrolle über sein Fahrzeug. Der Personenwagen geriet dabei auf die Gegenfahrbahn und kollidierte anschliessend frontal mit einem Baum am Fahrbahnrand. Der Lenker des Unfallfahrzeuges wurde verletzt und musste durch die ausgerückte Ambulanz ins Kantonsspital Schaffhausen überführt werden. Das Unfallfahrzeug, an welchem Totalschaden entstand, wurde von einer privaten Bergungsfirma abtransportiert.

Die Schaffhauser Polizei bittet Personen, welche sachdienliche Hinweise zu diesem Vorfall machen können, sich unter der Telefonnummer +41 52 624 24 24 zu melden.

http://www.shpol.ch/News.84.0.html?&tx_ttnews%5Btt_news%5D=4467&cHash=7b9c3f48aa0ef95c8f9f095d554e6c29

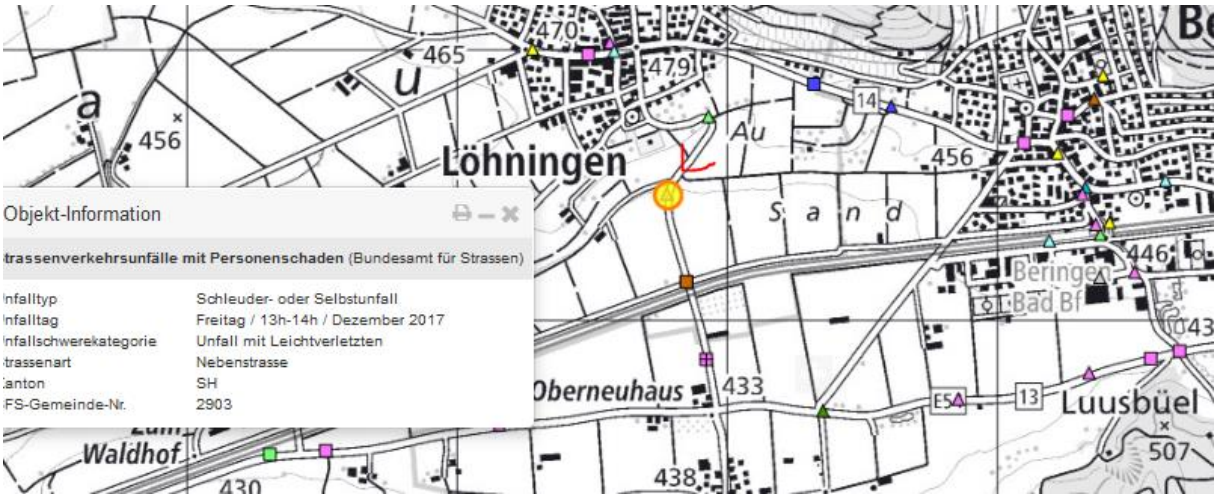
Objekt-Information
trassenverkehrsunfälle mit Personenschaden (Bundesamt für Strassen)
nfalltyp Schleuder- oder Selbstunfall
nfalltag Freitag / 13h-14h / Dezember 2017
nfallschwerekategorie Unfall mit Leichtverletzten
trassenart Nebenstrasse
anton SH
FS-Gemeinde-Nr. 2903
Löhningen
Au
S a n d
Beringen Bad Bf
Oberneuhaus
Luusbüel
Waldhof
465
470
479
456
433
438
446
507
430

© 2017 Google
Bildaufnahmedatum: 7/2014 47°41'49.70" N 8°33'16.37"

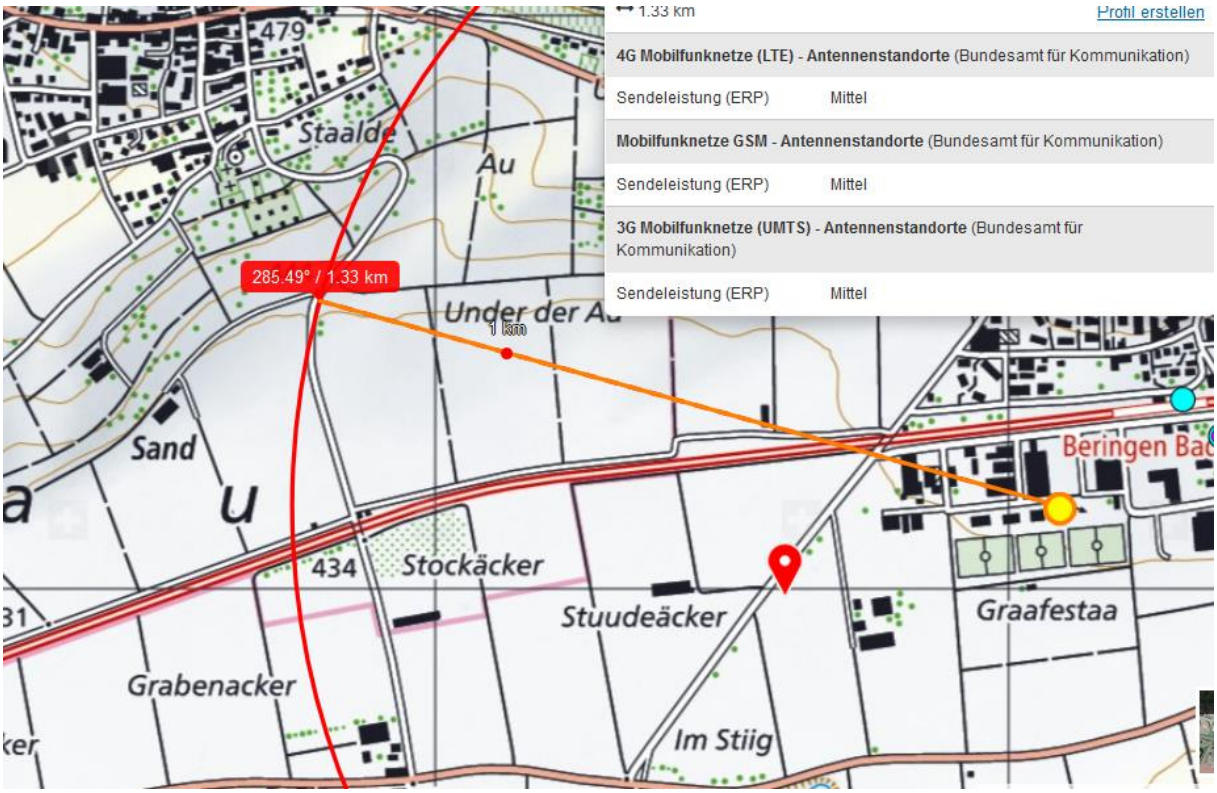
1.33 km
Profil erstellen
4G Mobilfunknetze (LTE) - Antennenstandorte (Bundesamt für Kommunikation)
Sendeleistung (ERP) Mittel
Mobilfunknetze GSM - Antennenstandorte (Bundesamt für Kommunikation)
Sendeleistung (ERP) Mittel
3G Mobilfunknetze (UMTS) - Antennenstandorte (Bundesamt für Kommunikation)
Sendeleistung (ERP) Mittel
285.49° / 1.33 km
1 km
479
Staalde
Au
Under der Au
Sand
Beringen Bad
434
Stockäcker
Stuudeäcker
Graafestaa
Grabenacker
Im Stiig

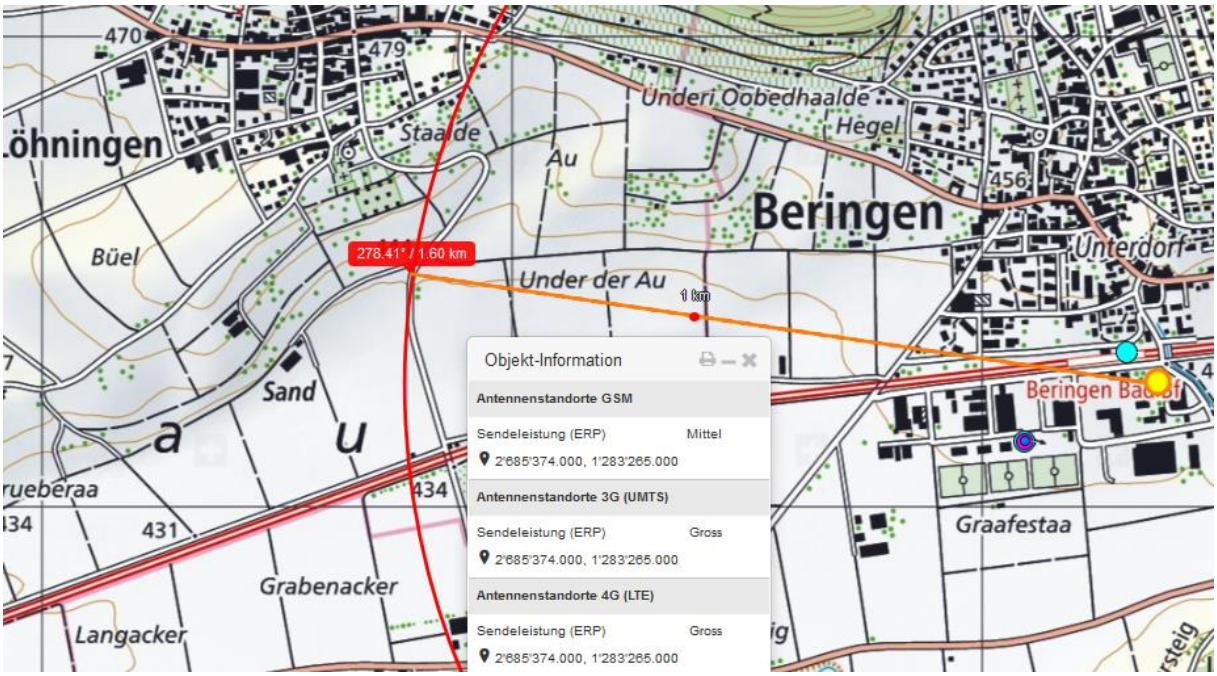
278.41° / 1.60 km
1 km
Objekt-Information
Antennenstandorte GSM
Sendeleistung (ERP) Mittel
2'685'374.000, 1'283'265.000
Antennenstandorte 3G (UMTS)
Sendeleistung (ERP) Gross
2'685'374.000, 1'283'265.000
Antennenstandorte 4G (LTE)
Sendeleistung (ERP) Gross
2'685'374.000, 1'283'265.000
Beringen
Löhningen
Büel
Staalde
Au
Underi Oobedhaalde
Hegel
Unterdorf
Under der Au
Sand
Grabenacker
Langacker
Graafestaa
Beringen Bahnhof
470
479
456
434
431


© 2017 Google
Google Earth
Bildaufnahmedatum: 7/2013 47°41'36.05" N 8°34'17.77" O Höhe 473 m sichthöhe 444 m

Sehr geehrter Herr Stettler

*Die gewünschten Koordinaten für den Unfall an der Wunderklingenstrasse sind: 2673835 / 1282966.*

**Bezüglich Ihrer Anfrage vom 07.01.2018 betreffend den Unfall in Löhningen vom 22.12.2017 wird das Fahreralter nicht publiziert bzw. mitgeteilt.**

Vielen Dank für die Kenntnisnahme.

Auch Ihnen – wenn auch bereits etwas spät – ein gutes 2018.
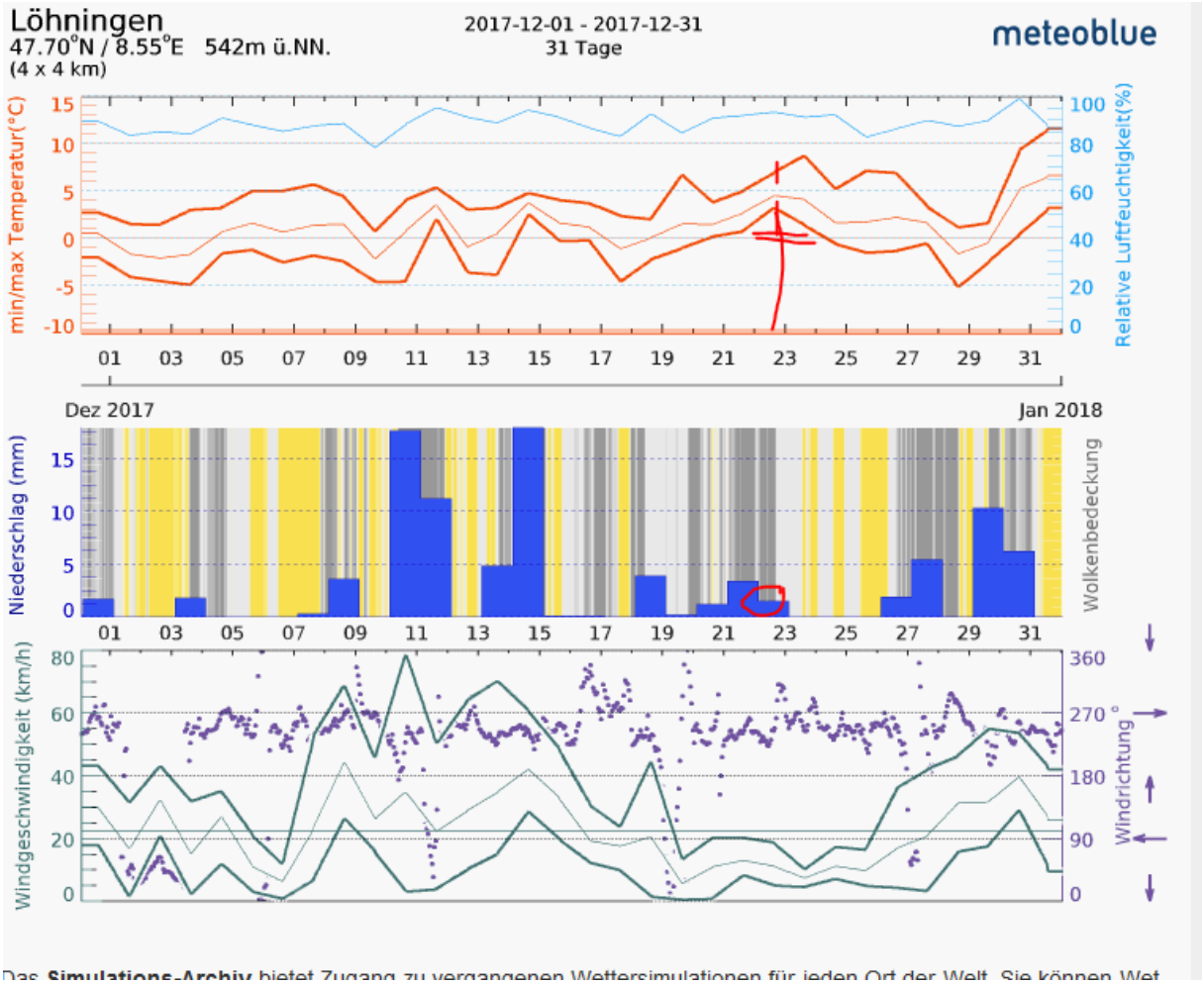
Freundliche Grüsse Stefanie Müller