24. November 2017

Eine Autofahrerin verunfallte am Donnerstagnachmittag auf der Autobahn A1 bei Sirnach und musste ins Spital gebracht werden.

Eine 43-jährige Autofahrerin war gegen 15.40 Uhr auf der Autobahn A1 in Richtung St. Gallen unterwegs. Gemäss den bisherigen Erkenntnissen der Kantonspolizei Thurgau verlor sie **kurz vor der Ausfahrt Münchwilen** bei einem Ausweichmanöver die Kontrolle über ihr Auto. Dieses kollidierte mit der Randleitplanke, schleuderte über die Fahrbahn und prallte anschliessend in die Mittelleitplanke.

Die Autofahrerin wurde verletzt und musste vom Rettungsdienst ins Spital gebracht werden. Der Sachschaden ist mehrere tausend Franken gross. Während der Unfallaufnahme kam es auf der A1 in Richtung St. Gallen vorübergehend zu Verkehrsbehinderungen.

Zeugenaufruf

Wer Angaben zum Unfallhergang machen kann, wird gebeten, sich beim Kantonspolizeiposten Münchwilen unter der Nummer 058 345 28 30 zu melden.

https://kapo.tg.ch/news/news-detailseite.html/2149/news/29926

Guten Tag

Die Koordinaten lauten 47°28'20.2"N 8°59'20.0"E

Freundlich grüsst Sie

Kantonspolizei Thurgau
Medien und Öffentlichkeit
Fachbereich Prävention
Daniel Meili



Doppelte Einspeisung in Erdverlegung zum Unterwerk auf der anderen Seite

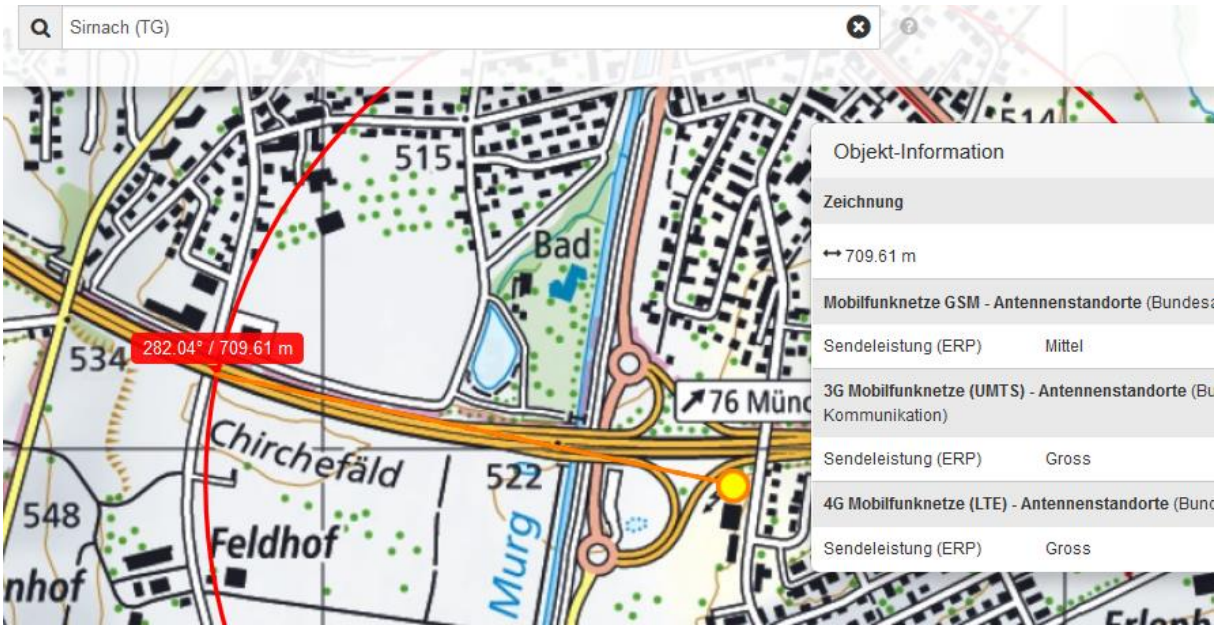
Sirnach (TG)
515
Bad
534
282.04° / 709.61 m
76 Münc
Chirchefäld
522
548
Feldhof
Murg
Objekt-Information
Zeichnung
709.61 m
Mobilfunknetze GSM - Antennenstandorte (Bundes
Sendeleistung (ERP) Mittel
3G Mobilfunknetze (UMTS) - Antennenstandorte (Bu
Kommunikation)
Sendeleistung (ERP) Gross
4G Mobilfunknetze (LTE) - Antennenstandorte (Bund
Sendeleistung (ERP) Gross

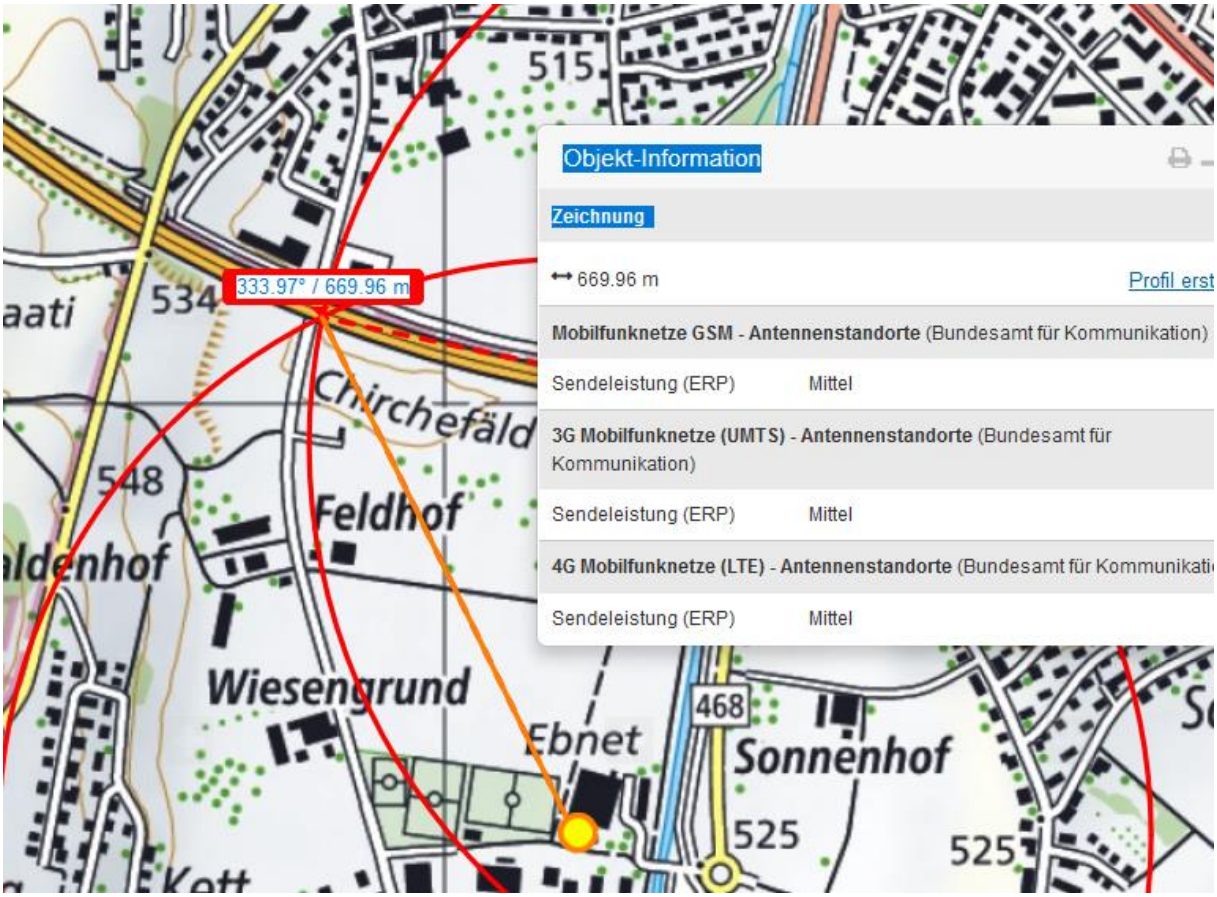
515
534
333.97° / 669.96 m
Chirchefäld
548
Feldhof
Wiesengrund
Ebnet
468
Sonnenhof
525
525
Objekt-Information
Zeichnung
669.96 m
Profil erst
Mobilfunknetze GSM - Antennenstandorte (Bundesamt für Kommunikation)
Sendeleistung (ERP) Mittel
3G Mobilfunknetze (UMTS) - Antennenstandorte (Bundesamt für Kommunikation)
Sendeleistung (ERP) Mittel
4G Mobilfunknetze (LTE) - Antennenstandorte (Bundesamt für Kommunikati
Sendeleistung (ERP) Mittel

Guten Tag Herr Stettler

Die genauen Umstände und Hintergründe des Unfalls werden derzeit polizeilich abgeklärt. Ich bitte um Verständnis, dass wir keine weiteren Infos als diejenigen in der Medienmeldung kommunizieren.
Freundlich grüsst Sie

Kantonspolizei Thurgau Medien und Öffentlichkeit Fachbereich Prävention
Daniel Meili Zürcherstrasse 325 8500 Frauenfeld Telefon +41 58 345 24 40 daniel.meili@kapo.tg.ch
www.kapo.tg.ch

Von: hand-werk@bluewin.ch [mailto:hand-werk@bluewin.ch]
Gesendet: Samstag, 25. November 2017 08:21
An: Medien-Abteilung <Medien-Abteilung@kapo.tg.ch>
Betreff: Re: AW: Unfall A1 Münchwilen FR SG

Guten Tag Herr Meili

der Unfall ist extrem nahe an einer Hochspannungsleitung, was ja eigentlich nicht mehr wirklich überrascht.

Überraschend ist allerdings, dass dort eine Unterquerung liegt, die elektromagnetischen Felder sind natürlich seitlich deutlich vorhanden.

Darum im Interesse einer genauest möglichen Rekonstruktion:

Welchen physikalischen Grund hatte das missglückte Ausweichmanöver gemäss der Fahrerin? War an dieser Stelle schon eventuell ein Pannenfahrzeug auf dem Streifen? Wenn der angegebene Ort die Endlage ist, muss mit den üblichen Geschwindigkeiten das Problem ja 50-100m zurück liegen...

Vielen Dank fürs Nachschauen.

Freundliche Grüsse

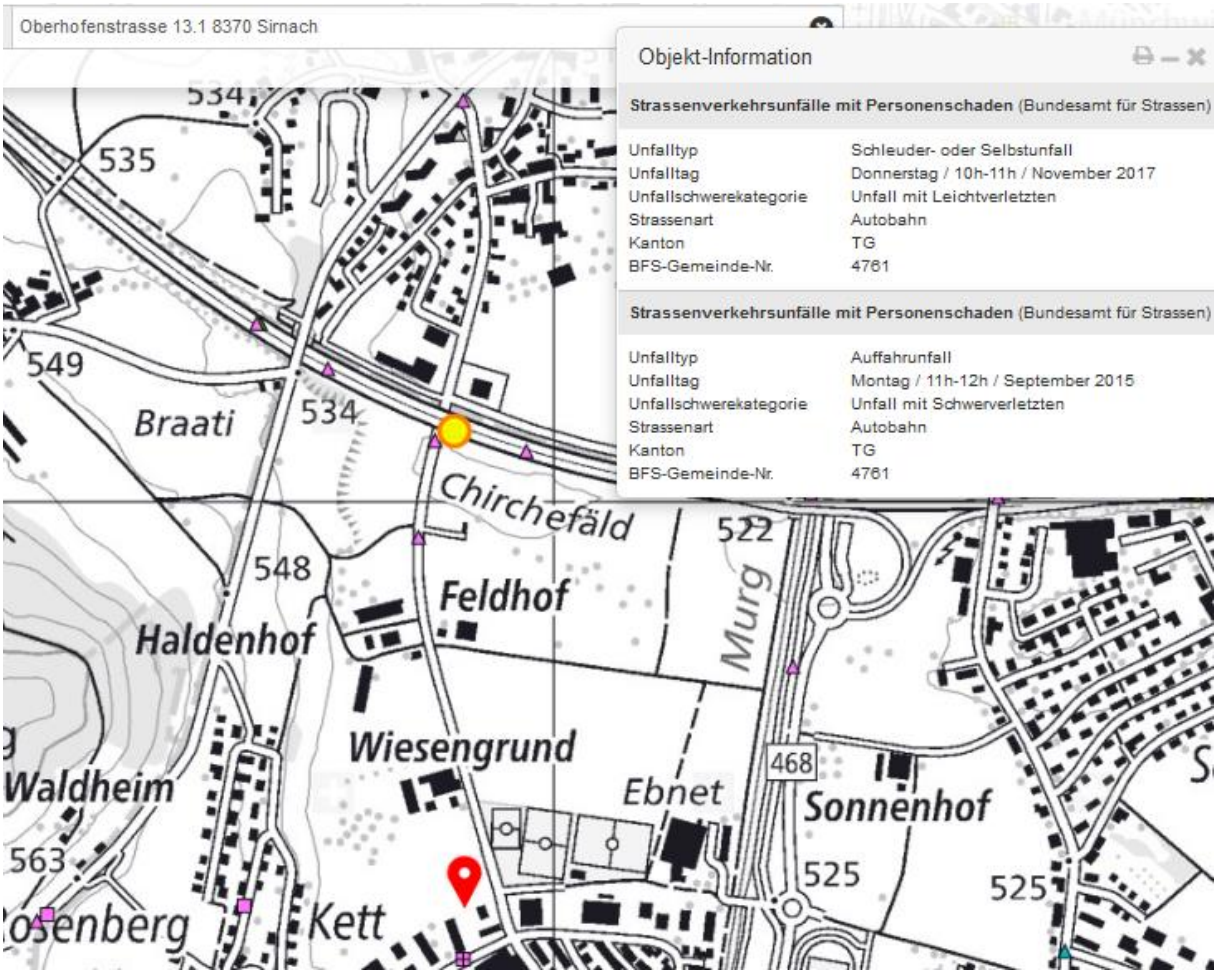
Oberhofenstrasse 13.1 8370 Sirnach
Objekt-Information
Strassenverkehrsunfälle mit Personenschaden (Bundesamt für Strassen)
Unfalltyp Schleuder- oder Selbstunfall
Unfalltag Donnerstag / 10h-11h / November 2017
Unfallschwerekategorie Unfall mit Leichtverletzten
Strassenart Autobahn
Kanton TG
BFS-Gemeinde-Nr. 4761
Strassenverkehrsunfälle mit Personenschaden (Bundesamt für Strassen)
Unfalltyp Auffahrunfall
Unfalltag Montag / 11h-12h / September 2015
Unfallschwerekategorie Unfall mit Schwerverletzten
Strassenart Autobahn
Kanton TG
BFS-Gemeinde-Nr. 4761
535
549
Braati
534
Chirchefäld
522
548
Feldhof
Haldenhof
Murg
Wiesengrund
468
Waldheim
Ebnet
Sonnenhof
563
525
525
Kett

Neu-Münchwilen
290.20° / 22.59 m

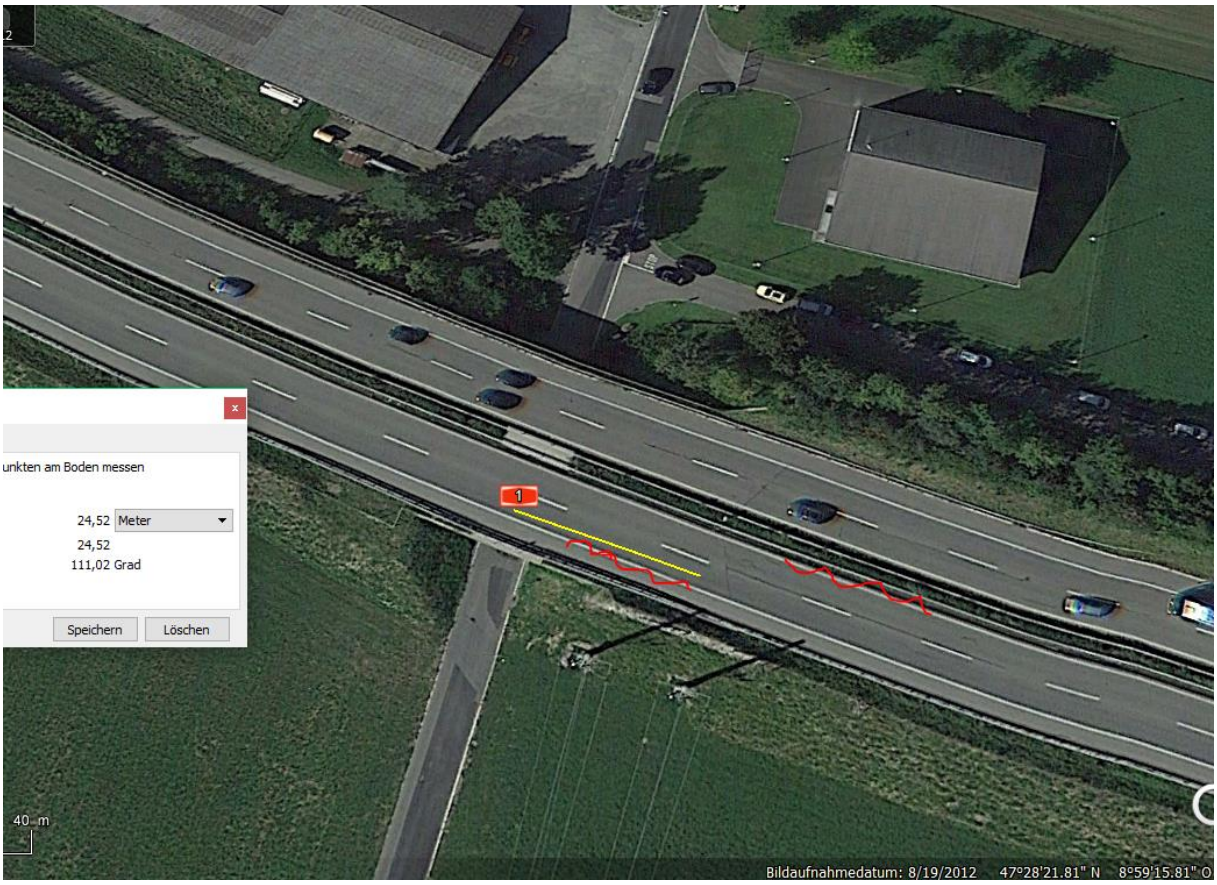
unkten am Boden messen
24,52 Meter
24,52
111,02 Grad
Speichern
Löschen
1
40 m
Bildaufnahmedatum: 8/19/2012 47°28'21.81" N 8°59'15.81" O

2 m
© 2018 Google
Bildaufnahmedatum: 6/2013 47°28'19.56" N 8°59'23.28" O Höhe 576

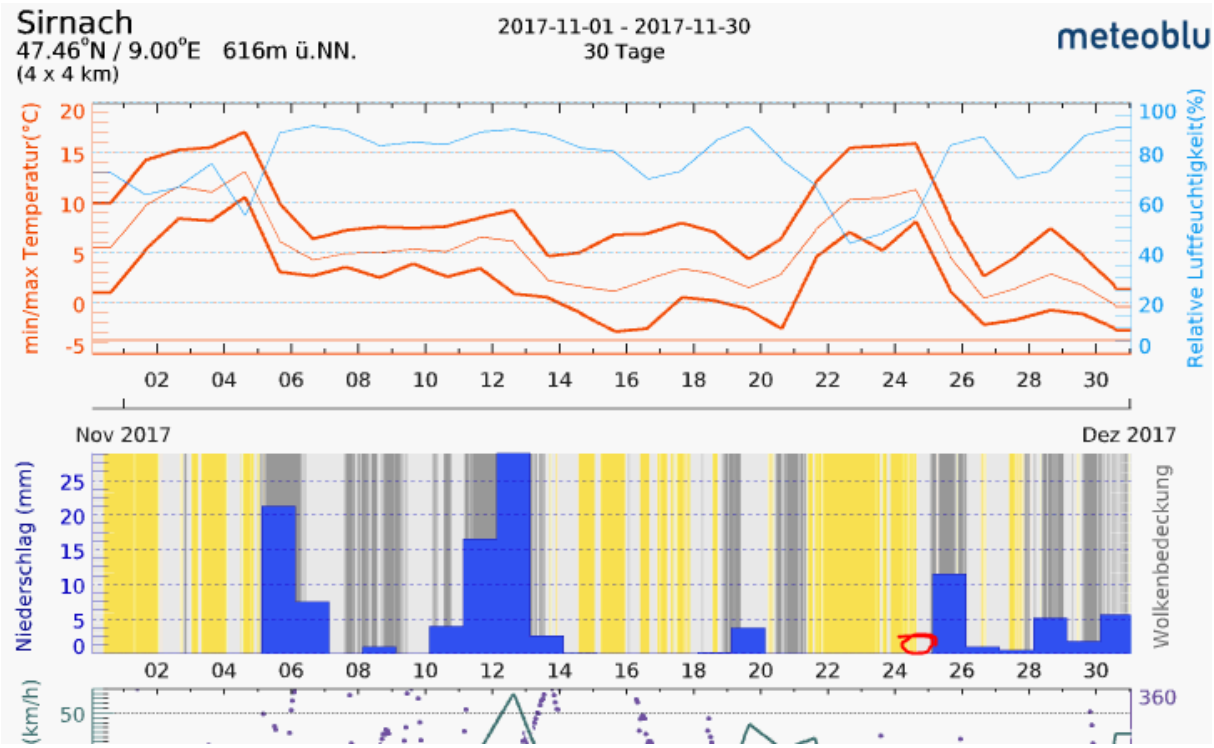
Sirnach
47.46°N / 9.00°E 616m ü.NN.
(4 x 4 km)
2017-11-01 - 2017-11-30
30 Tage
meteoblu
min/max Temperatur(°C)
Relative Luftfeuchtigkeit(%)
Nov 2017
Dez 2017
Niederschlag (mm)
Wolkenbedeckung
(km/h)