Heerbrugg: Fussgängerin von Auto erfasst

Am Freitagnachmittag (26.05.2017), kurz vor 14:15 Uhr, ist auf der Balgacherstrasse ein Auto in eine Fussgängerin geprallt. Diese wurde unbestimmt verletzt. Nach ersten Erkenntnissen dürfte die Unfallurasche auf ein medizinisches Problem beim 48-jährigen Autofahrer zurück zu führen sein.

Der 48-Jährige fuhr mit seinem Auto von Balgach in Richtung Au. Auf Grund eines medizinischen Problems verlor der Fahrer die Herrschaft über sein Auto. Es überquerte die Gegenfahrbahn und das Trottoir. Dort erfasste es eine wartende Fussgängerin. Diese wurde auf die Motorhaube, gegen die Windschutzscheibe und zu Boden geschleudert. Anschliessend prallte das Auto in eine Mauer. Die 52-jährige Frau wurde unbestimmt, der Autofahrer eher leicht verletzt. Beide mussten durch den Rettungsdienst in Spitäler eingeliefert werden.

https://www.kapo.sg.ch/news/kapo/2017/05/heerbrugg--fussgaengerin-von-auto-erfasst.html

Auto kracht in Heerbrugg SG in Bushaltestelle

Wegen eines epileptischen Anfalls eines Autolenkers ist es in der St. Galler Ortschaft Heerbrugg zu einem schweren Unfall gekommen. Zwei Personen wurden verletzt.

Ein Auto krachte in die Bushaltestelle «Schloss» in Heerbrugg SG. 8989-Leserreporter

Aktuell auf Blick.ch

Es passiert kurz nach 14 Uhr heute Nachmittag auf der Balgacherstrasse in Heerbrugg SG: Ein Autofahrer verliert wegen eines plötzlich auftretenden epileptischen Anfalls die Kontrolle über sein Fahrzeug. Der Wagen gerät daraufhin auf die Gegenfahrbahn und kracht dort am Strassenrand in eine Bushaltestelle.

Neben dem Autofahrer wurde auch eine Fussgängerin verletzt. Sie wurde an der Haltestelle von dem heran rasenden Wagen erfasst, wie die St. Galler Kantonspolizei auf Anfrage bestätigt. Beide Personen seien aber zurzeit ansprechbar. Wegen Verdachts auf eine Wirbelverletzung bei der Frau wurde neben eines Krankenautos auch die Rega aufgeboten. (cat)

Balgacherstrasse
coop

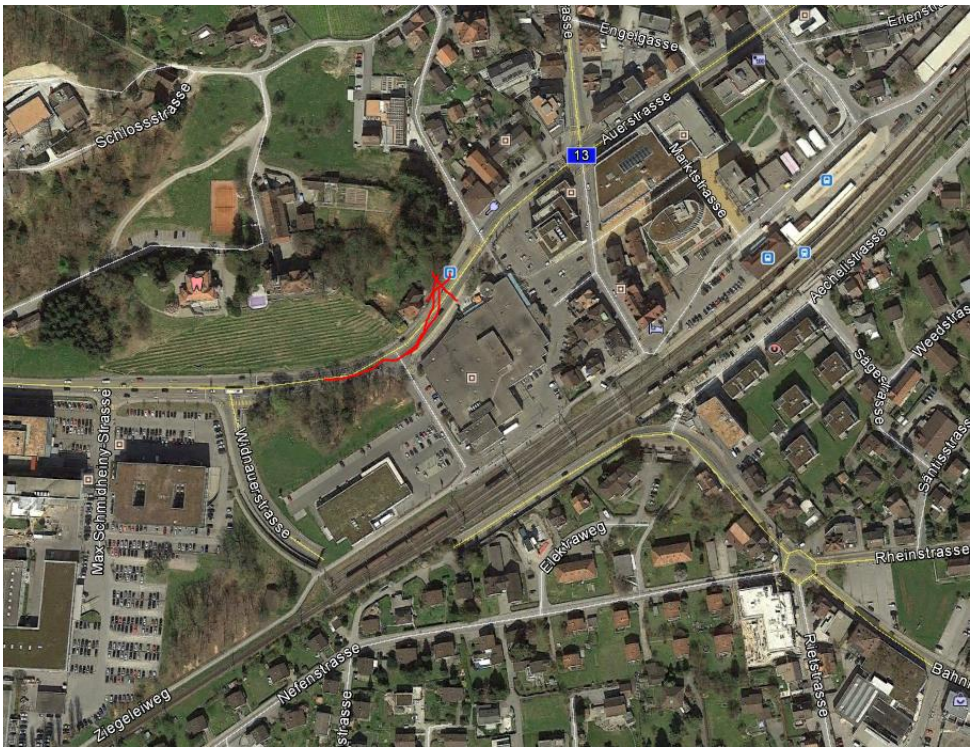
Engelgasse
Schlossstrasse
Auerstrasse
13
Marktstrasse
Aechelistrasse
Sägestrasse
Weedstras
Santisstrass
Max Schmidheiny-Strasse
Widnauerstrasse
Elektraweg
Rheinstrasse
Nafenstrasse
Ziegeleiweg
Rietstrasse
Bahn

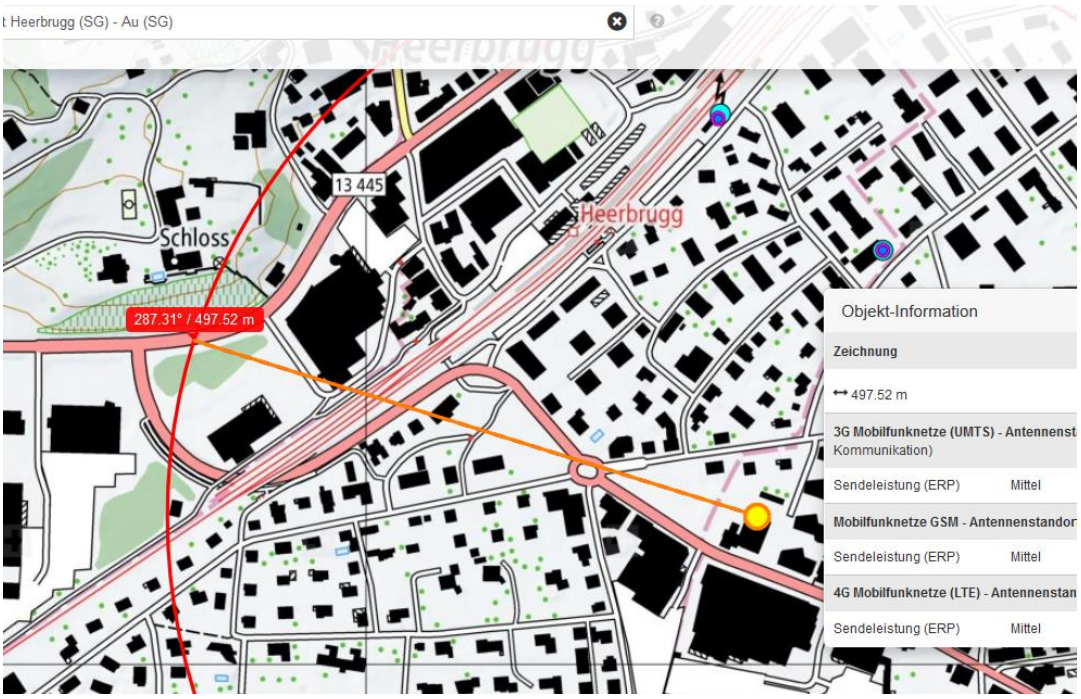

Dieser Sender war am 11.8.16 schon Auslöser, Fall 300

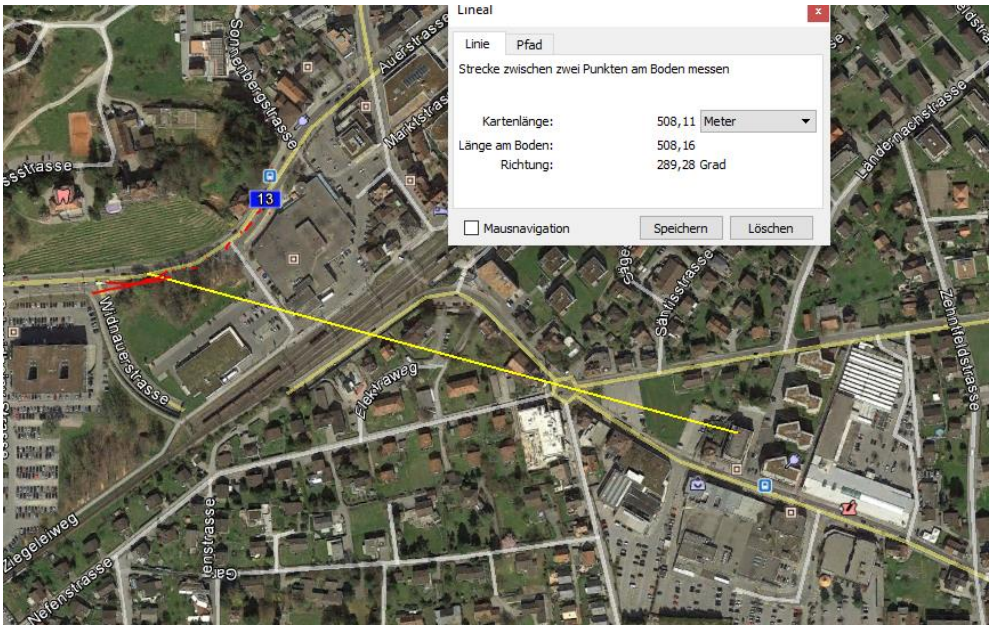
Lineal
Linie
Pfad
Strecke zwischen zwei Punkten am Boden messen
Kartenlänge: 508,11 Meter
Länge am Boden: 508,16
Richtung: 289,28 Grad
Mausnavigation
Speichern
Löschen
Sonnenbergstrasse
Auerstrasse
Marktstrasse
Widnauerstrasse
Elektraweg
Santisstrasse
Zehnfeldstrasse
Landermachstrasse
Ziegeleiweg
Nefenstrasse
13

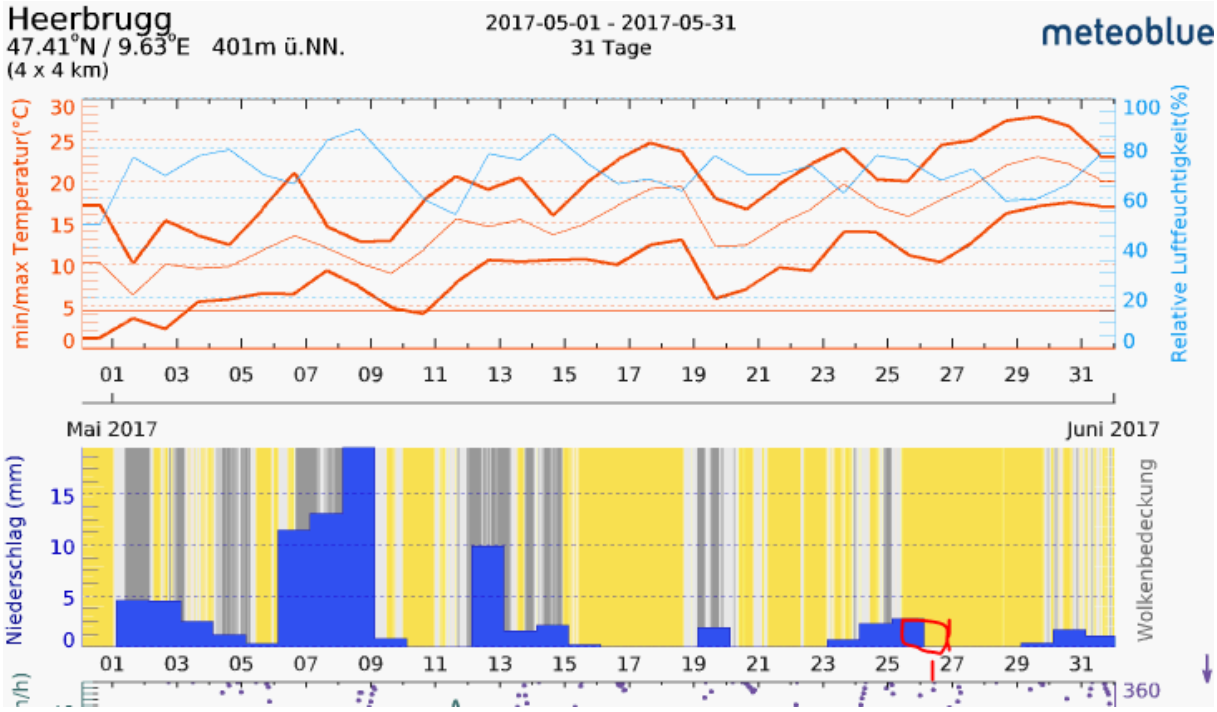
Heerbrugg
47.41°N / 9.63°E 401m ü.NN.
(4 x 4 km)
2017-05-01 - 2017-05-31
31 Tage
meteoblue
min/max Temperatur(°C)
Relative Luftfeuchtigkeit(%)
Mai 2017
Juni 2017
Niederschlag (mm)
Wolkenbedeckung