# Radverlust nach Selbstunfall

**Am Mittwoch (01.01.2020) kam es auf der Rosenbergstrasse zu einem Selbstunfall mit hohem Sachschaden. Nachdem ein Geländer touchiert wurde geriet das Fahrzeug über die Gegenfahrbahn in eine Hecke. Ein Rad brach dabei ab, das Fahrzeug kam später zum Stillstand. Eine Person wurde leicht verletzt.**

In der Silvesternacht kurz nach Mitternacht kam es auf der Rosenbergstrasse zu einem Selbstunfall. Das Fahrzeug kam in einer leichten Linkskurve ins Schleudern und kollidierte mit dem Heck gegen ein Geländer. Anschliessend schleuderte es über die Gegenfahrbahn durch eine Hecke. Dabei brach ein Rad ab. Der Personenwagen kam anschliessend zum Stillstand. Eine Person wurde dabei leicht verletzt und wurde mit dem Rettungsdienst ins Kantonsspital gebracht. Es entstand erheblicher Sachschaden. Die Rosenbergstrasse musste für die Unfallaufnahme gänzlich gesperrt werden. Die Stadtpolizei St.Gallen konnte zwei Personen anhalten. Eine Frau und ein Mann, beide 22-Jährig. Wer zum Unfallzeitpunkt den Wagen gelenkt hat ist noch offen. Diesbezüglich werden durch die Stadtpolizei weitere Abklärungen getätigt. Zwecks Spurensicherung wurde zusätzlich der Kriminaltechnische Dienst der Kantonspolizei St.Gallen beigezogen. Durch die Staatsanwaltschaft St.Gallen wurden bei beiden Personen die Blut- und Urinprobe veranlasst. Die Berufsfeuerwehr St.Gallen räumte die verstreuten Teile auf und machte die Rosenbergstrasse wieder befahrbar.

https://www.stadt.sg.ch/news/13/2020/01/radverlust-nach-selbstunfall.html

**Auf diesem Abschnitt mehrere Schleuderunfälle in den letzten Jahren, an gleicher Stelle ein Einschlafunfall in die Gegenrichtung mit Endlage Perron 7.**


St.Gallen_Rosenbergstr_Fahrer_mW
00:00:06
00:00:09

Rosenberg
40.69° / 531.97 m
Innensta
St. Gallen
668
St. Gallen AB
676
447
676
Objekt-Information
Antennenstandorte 5G (NR)
Sendeleistung (ERP) Mittel
2'745'393.000, 1'254'016.000
Antennenstandorte 2G (GSM)
Sendeleistung (ERP) Klein
2'745'393.000, 1'254'016.000
Antennenstandorte 3G (UMTS)
Sendeleistung (ERP) Mittel
2'745'393.000, 1'254'016.000
Antennenstandorte 4G (LTE)
Sendeleistung (ERP) Mittel
2'745'393.000, 1'254'016.000
Zeichnung

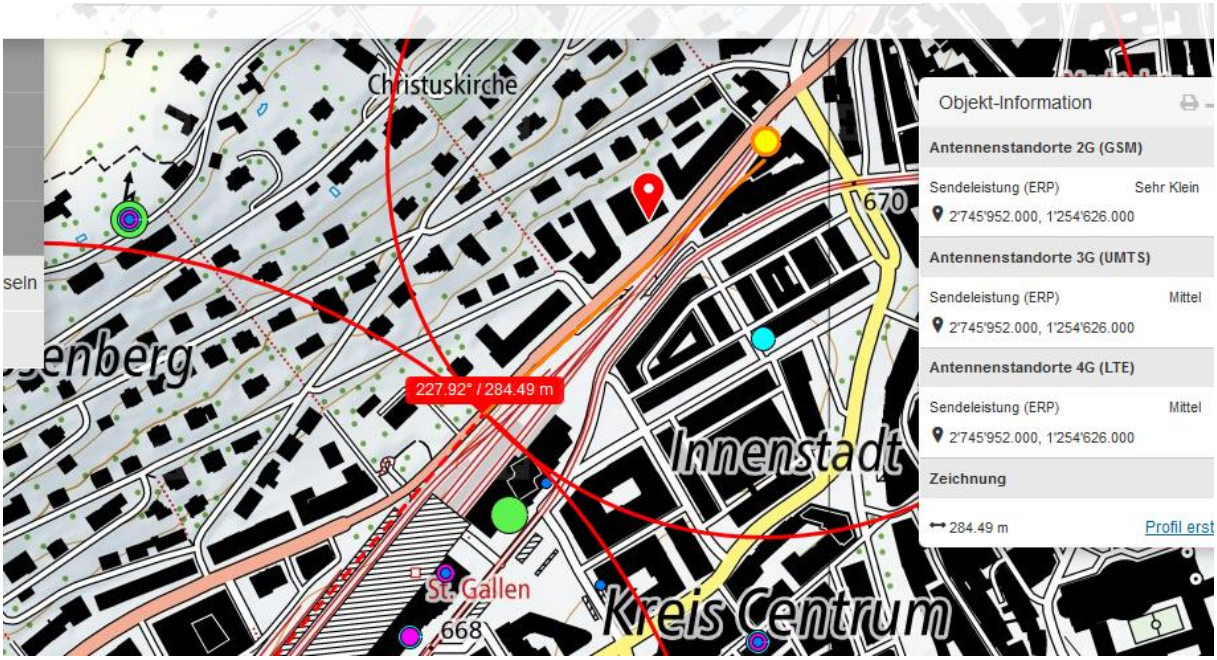
Christuskirche
sein
enberg
227.92° / 284.49 m
670
Innenstadt
St. Gallen
668
Kreis Centrum
Objekt-Information
Antennenstandorte 2G (GSM)
Sendeleistung (ERP) Sehr Klein
2'745'952.000, 1'254'626.000
Antennenstandorte 3G (UMTS)
Sendeleistung (ERP) Mittel
2'745'952.000, 1'254'626.000
Antennenstandorte 4G (LTE)
Sendeleistung (ERP) Mittel
2'745'952.000, 1'254'626.000
Zeichnung
284.49 m
Profil erst

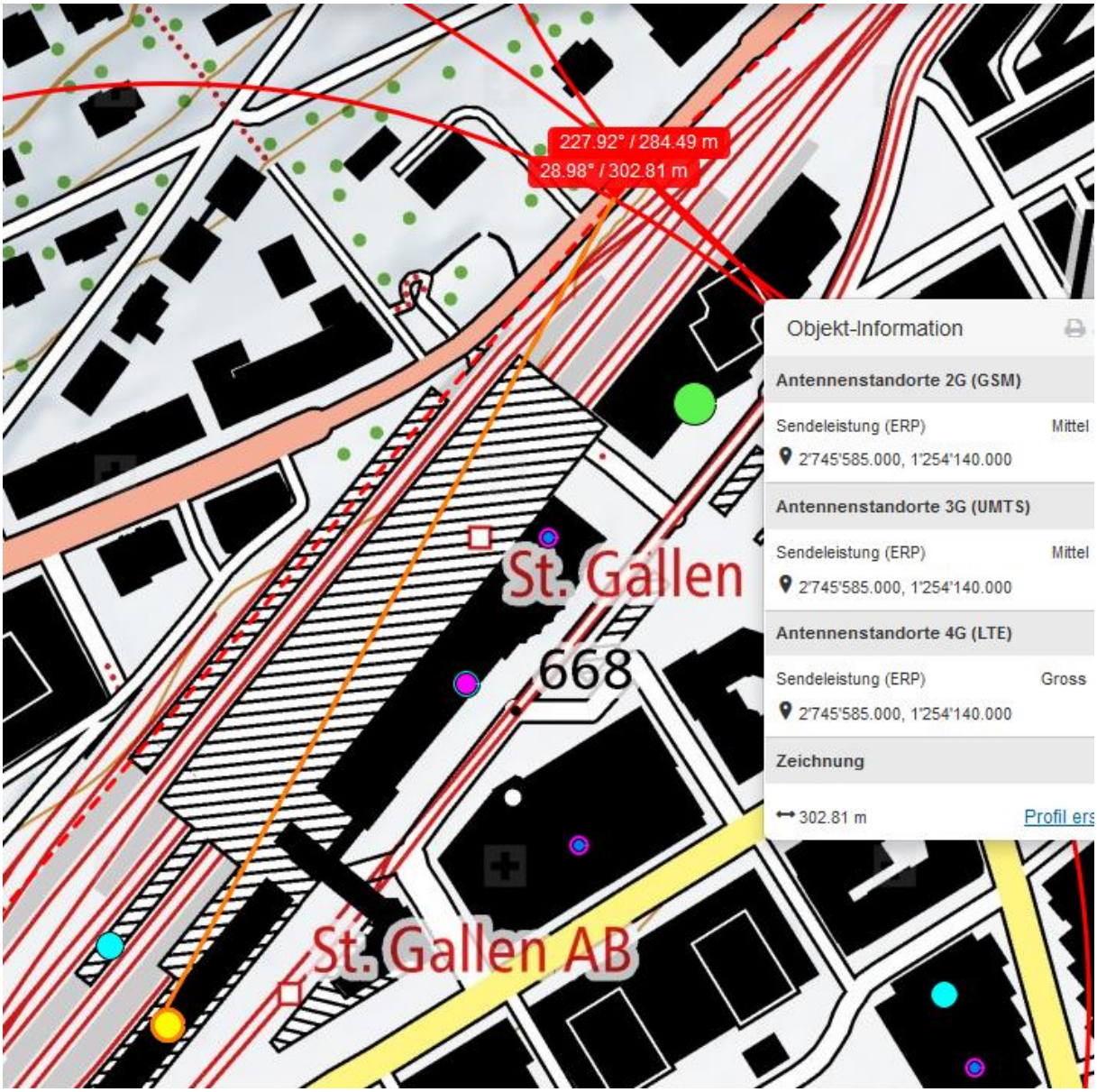


Nach Einschwenken (und voller Exposition zum Sender vom Betriebsgebäude SBB) erste angezeichnete Spuren (= Vollgas?), noch vor der Kollision mit Randstein.

Zum Unfallzeitpunkt trocken (Wischer still, Licht aber «on», kein Wasser auf Trottoir) noch kaum neblig. (verschobene Zierleiste zeigt darunter Umgebungs-Trockenheit zum Unfallzeitpunkt)



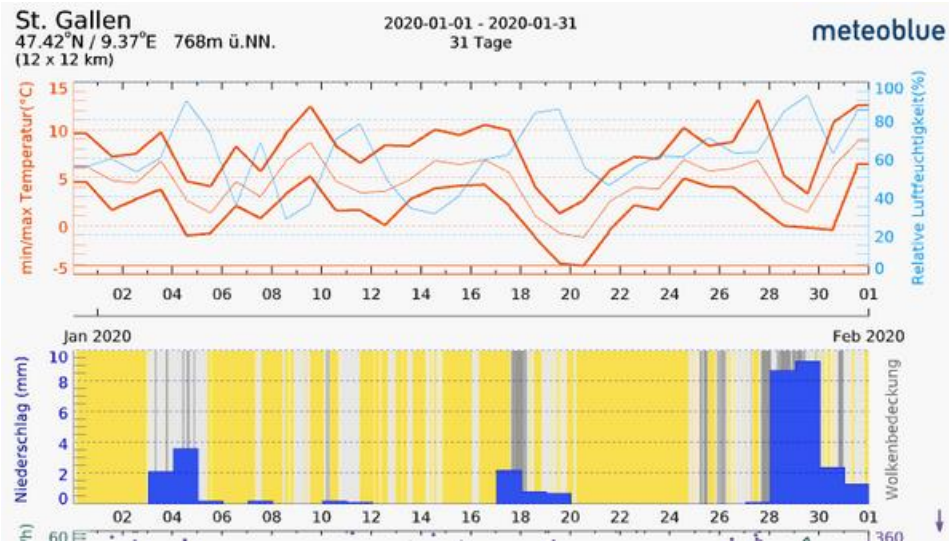


## Zum Verständnis der neurologischen Abläufe bei solchen Unfällen:

Niels Kuster et al. **NFP 57** http://www.snf.ch/SiteCollectionDocuments/nfp/nfp57/nfp57_synthese_d.pdf
Mobilfunk bewirkt Veränderungen der Hirnströme

«Der unklare Unfall in der Verkehrsmedizin» (AGU-Seminar 2015) Dr. Ulfert Grimm Fachbereich Verkehrsmedizin Institut für Rechtsmedizin St.Gallen http://agu.ch/1.0/pdf/agu-seminar15.pdf

«Wirkungen des Mobil- und Kommunikationsfunks» Eine Schriftenreihe der Kompetenzinitiative zum Schutz von Mensch, Umwelt und Demokratie e.V.

https://www.diagnose-funk.org/publikationen/dokumente-downloads/kompetenzinitiative-broschuerenreihe

Wirkungen von Elektrosmog auf Verkehrsunfälle: https://www.hansuelistettler.ch/elektrosmog/elektrosmog-im-verkehr/studie

Zum Thema Herzrhytmus hat Prof. Magda Havas, Trent University, publiziert https://magdahavas.com/pick-of-the-week-24-microwave-radiation-affects-the-heart/