25. April 2017

Nach einem Selbstunfall in Amriswil musste am Dienstag der Autofahrer für medizinische Abklärungen ins Spital gebracht werden.

Der 66-jährige Autofahrer war kurz vor 10.45 Uhr auf der Rütistrasse in Richtung Zentrum unterwegs. Gemäss den bisherigen Erkenntnissen der Kantonspolizei Thurgau kam er vermutlich wegen eines medizinischen Problems mit seinem Fahrzeug von der Fahrbahn ab und kollidierte mit einer Mauer. Der Lenker musste vom Rettungsdienst zur Überprüfung ins Spital gebracht werden. Es entstand Sachschaden von mehreren tausend Franken. Der genaue Unfallhergang wird durch die Kantonspolizei Thurgau abgeklärt.

Sehr geehrter Herr Stettler Die Koordinaten lauten: 739790 / 268 118 Mit freundlichen Grüssen

Verantwortlich für den Anfall ist die kurz aufeinander folgende seitlich-linke Exposition zu zwei Sendern:

Der erste Sender auf den 100m der Sommeristrasse vor dem Unfallort strahlt von der **Kirchstrasse** her, reflektiert an der Fassade des dreigeschossigen Wohnblocks an der Kreuzung:

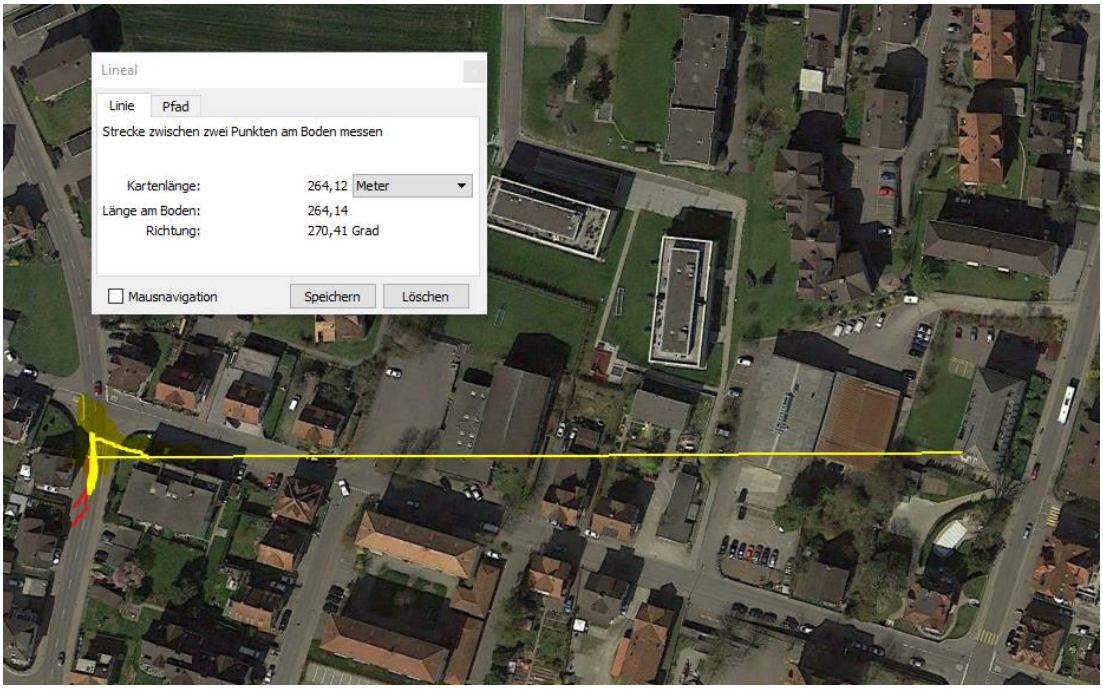

Sender Swisscom, Zentrale Kirchstrasse 25

Und die Rechnung für die Unfallkosten, die Rehabilitation und das Schmerzensgeld geht gerechterweise hälftig an die Betreiberin des Senders an der Poststrasse, auf dem Hochhaus:

Dieser Sender strahlt – fast auf gleichen Meereshöhe im Dachbereich der zweigeschossigen Bebauung - auf den Abschnitt 30m vor der Unfallstelle.

Sendeleistung „gross", Richtung SSWDer Messstrahl ist wegen der Bildverzerrung auf der Grundstücksbasis eingetragen:

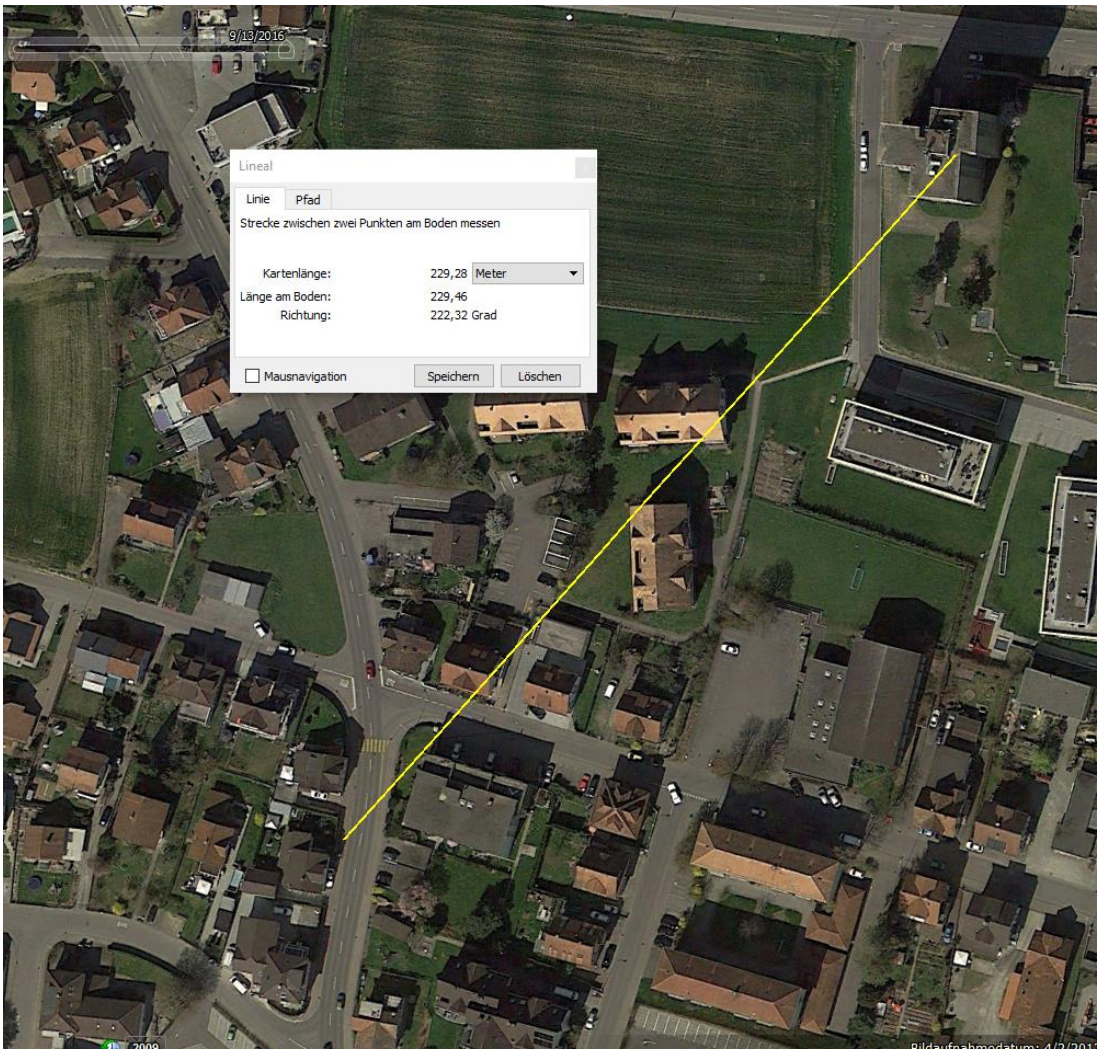
9/13/2016
Lineal
Linie
Pfad
Strecke zwischen zwei Punkten am Boden messen
Kartenlänge: 229,28 Meter
Länge am Boden: 229,46
Richtung: 222,32 Grad
Mausnavigation
Speichern
Löschen

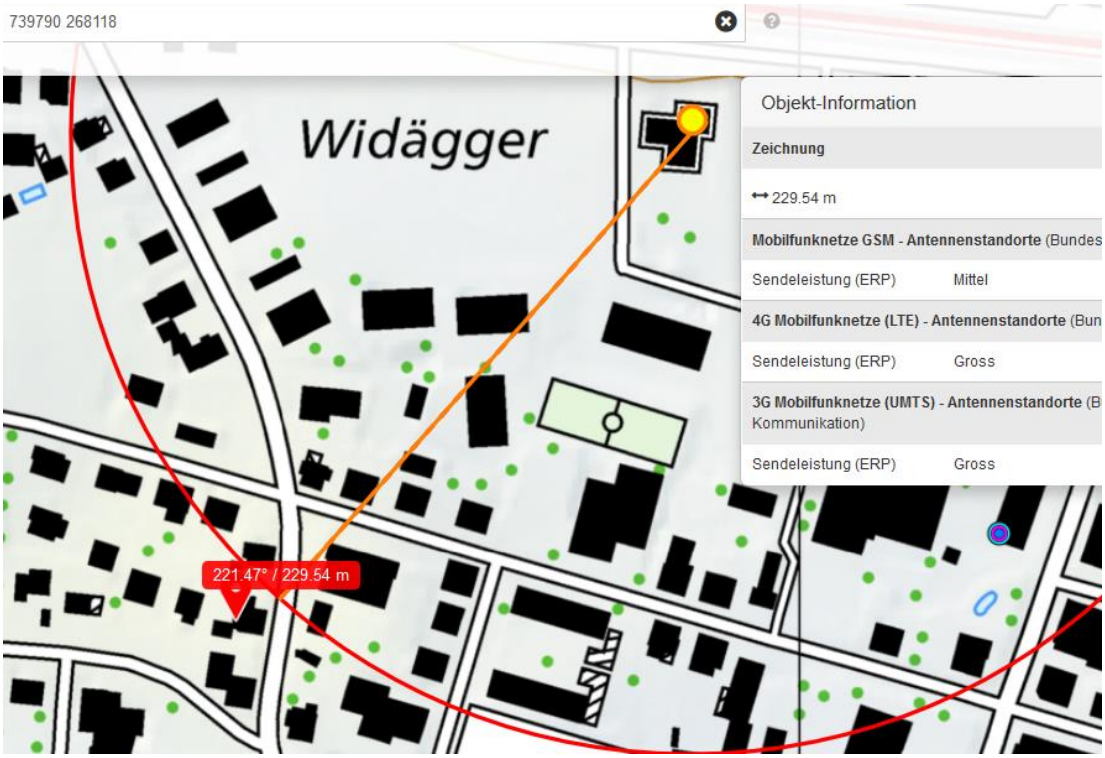
739790 268118
Widägger
Objekt-Information
Zeichnung
229.54 m
Mobilfunknetze GSM - Antennenstandorte (Bundes
Sendeleistung (ERP) Mittel
4G Mobilfunknetze (LTE) - Antennenstandorte (Bun
Sendeleistung (ERP) Gross
3G Mobilfunknetze (UMTS) - Antennenstandorte (B
Kommunikation)
Sendeleistung (ERP) Gross
221.47° / 229.54 m

26.4.17 Hansueli Stettler, Bauökologe, Lindenstrasse 132, 9016 St. Gallen.

WERNER WEHRLI

Zum Verständnis der neurologisch/medizinischen Abläufe bei solchen Unfällen:

Niels Kuster et al. NFP 57 http://www.snf.ch/SiteCollectionDocuments/nfp/nfp57/nfp57_synthese_d.pdf
Mobilfunk bewirkt Veränderungen der Hirnströme

«Der unklare Unfall in der Verkehrsmedizin» (AGU-Seminar 2015) Dr. Ulfert Grimm Fachbereich Verkehrsmedizin Institut für Rechtsmedizin St.Gallen http://agu.ch/1.0/pdf/agu-seminar15.pdf

«Wirkungen des Mobil- und Kommunikationsfunks» Eine Schriftenreihe der Kompetenzinitiative zum Schutz von Mensch, Umwelt und Demokratie e.V.

https://www.diagnose-funk.org/publikationen/dokumente-downloads/kompetenzinitiative-broschuerenreihe

Wirkungen von Elektrosmog auf Verkehrsunfälle: https://www.hansuelistettler.ch/elektrosmog/elektrosmog-im-verkehr/studie

Zum Thema Herzrhythmus hat Prof. Magda Havas, Trent University, publiziert https://magdahavas.com/pick-of-the-week-24-microwave-radiation-affects-the-heart/

Hansueli Stettler.Bauökologie.Funkmesstechnik.Lindenstrasse 132.9016 St.Gallen.www.hansuelistettler.ch.info@hansuelistettler.ch