Pontresina: Personenwagen kollidiert mit Radfahrer - Zeugenaufruf

11.08.2019

Am Samstag (10.08.2019) **ist es auf der Berninastrasse zu einer Kollision zwischen einem Personenwagen und einem Radfahrer gekommen. Dabei wurde der Radfahrer schwer verletzt.**

Am Samstag um 17 Uhr fuhr eine 36-jährige Schweizerin mit dem Personenwagen sowie ein 53-jähriger Italiener mit seinem Fahrrad auf der Berninastrasse H29 von Pontresina in Richtung Bernina Hospiz. Höhe Arlas kollidierte der Personenwagen mit dem Radfahrer. Dabei wurde der Radfahrer schwer verletzt. Der Verletzte wurde mit der Rega ins Kantonsspital Graubünden nach Chur geflogen. Nebst der Rega und dem Grenzwachtkorps (GWK) stand die Kantonspolizei Graubünden mit mehreren Patrouillen im Einsatz. Die Berninastrasse musste für kurze Zeit gesperrt werden. Die Staatsanwaltschaft und die Kantonspolizei Graubünden klären die genauen Umstände des Verkehrsunfalls ab. Personen, welche Angaben zum Verkehrsunfall machen können, melden sich bitte beim Polizeiposten Samedan (Telefon 081 257 64 50).

https://www.gr.ch/DE/institutionen/verwaltung/djsg/kapo/aktuelles/medien/2019/Seiten/20190812.aspx22.08.2019

Der Fahrradfahrer, welcher am 10. August 2019 auf der Berninastrasse in Pontresina mit einem Auto kollidiert war, ist am Mittwochabend verstorben.

Der 53-jährige Velofahrer war am Samstagnachmittag, 10. August 2019 auf der Berninastrasse H29 von Pontresina in Richtung Bernina Hospiz unterwegs. Höhe Arlas kam es zwischen einer 36-jährige Automobilistin und dem Radfahrer zu einer Kollision (unsere Medienmitteilung vom 11.8.2019). Schwer verletzt musste der Fahrradfahrer mit der Rega ins Kantonsspital Graubünden nach Chur geflogen werden. Dort verstarb er am Mittwochabend.

Der Sender links ist kaum involviert, allenfalls dank Biegungen am Gelände

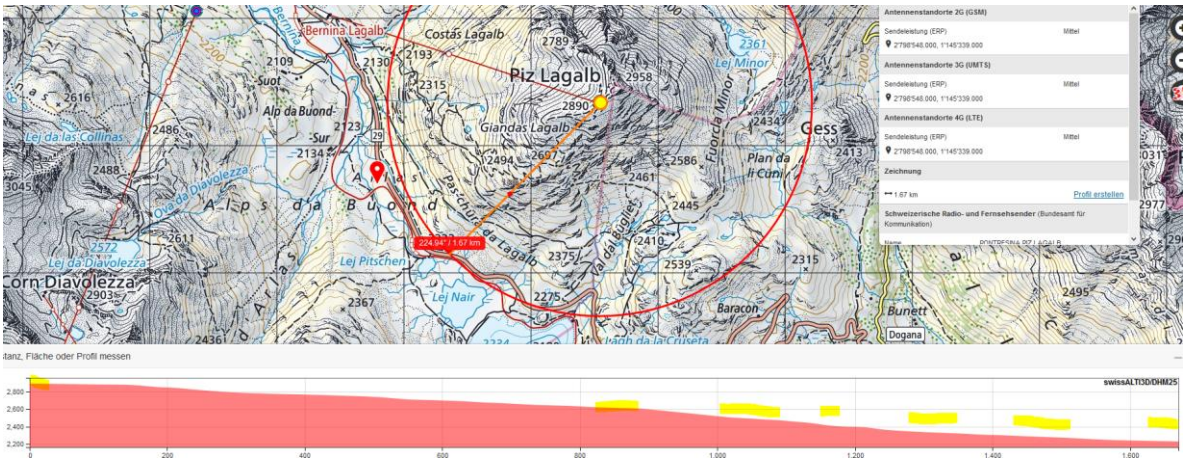

Der Sender frontal hingegen ist mit grosser Sicherheit ein Mehrfachstandort.

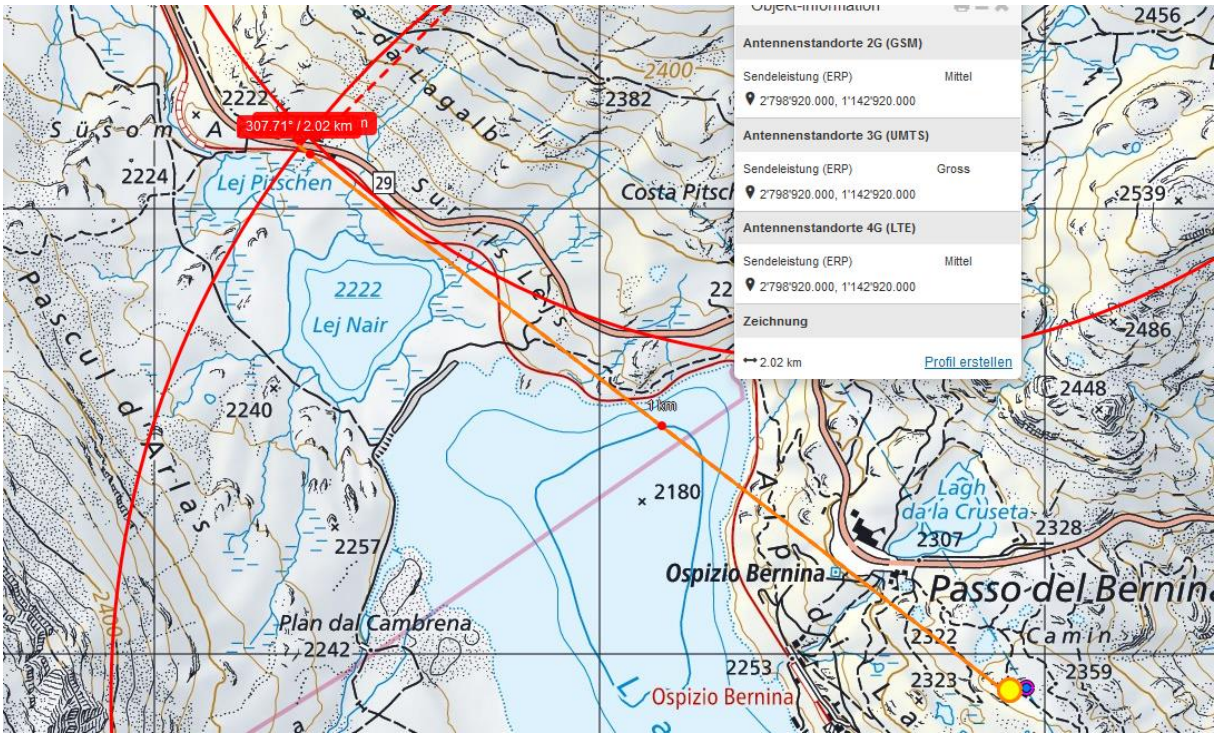
Objekt-Information
Antennenstandorte 2G (GSM)
Sendeleistung (ERP) Mittel
2'798'920.000, 1'142'920.000
Antennenstandorte 3G (UMTS)
Sendeleistung (ERP) Gross
2'798'920.000, 1'142'920.000
Antennenstandorte 4G (LTE)
Sendeleistung (ERP) Mittel
2'798'920.000, 1'142'920.000
Zeichnung
2.02 km
Profil erstellen
307.71° / 2.02 km
Lej Pitschen
Lej Nair
Costa Pitsch
Lagh da la Cruseta
Ospizio Bernina
Passo del Bernina
Plan dal Cambrena
Camin
Pascul d'Arlas
Süsom A
Surils Leys
2222
2224
2240
2257
2242
2180
2382
2400
2456
2539
2486
2448
2307
2328
2322
2323
2359
2253
1 km

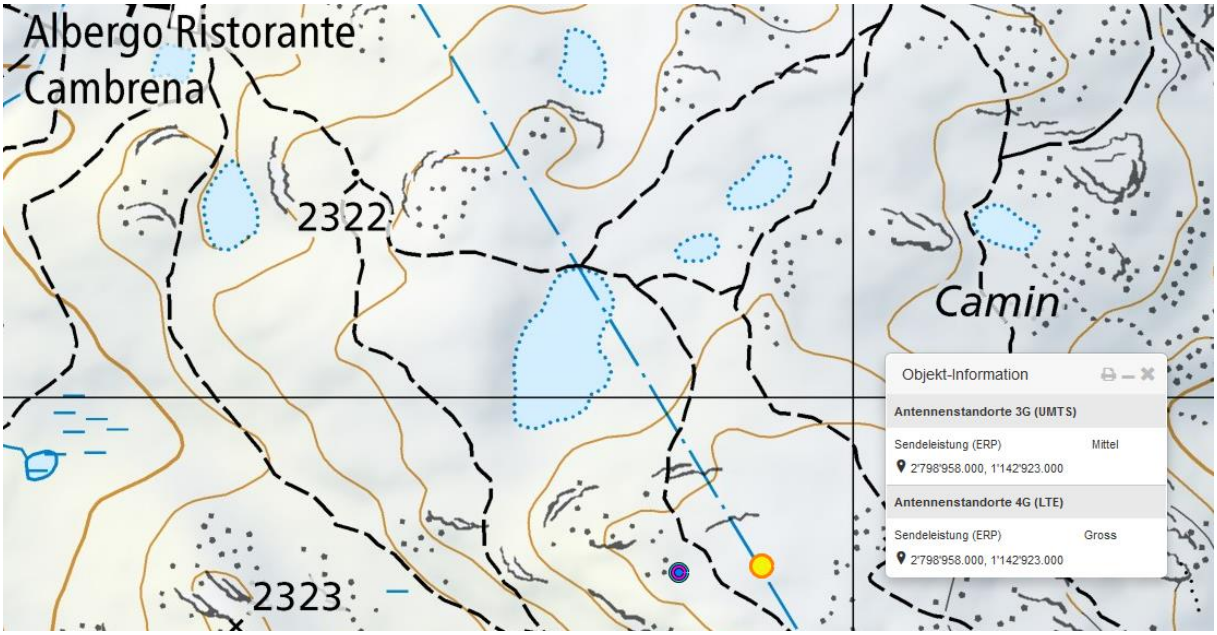
Albergo Ristorante
Cambrena
2322
2323
Camin
Objekt-Information
Antennenstandorte 3G (UMTS)
Sendeleistung (ERP) Mittel
2'798'958.000, 1'142'923.000
Antennenstandorte 4G (LTE)
Sendeleistung (ERP) Gross
2'798'958.000, 1'142'923.000

Querung der Hochspannungsleitung zuletzt vor 1600m

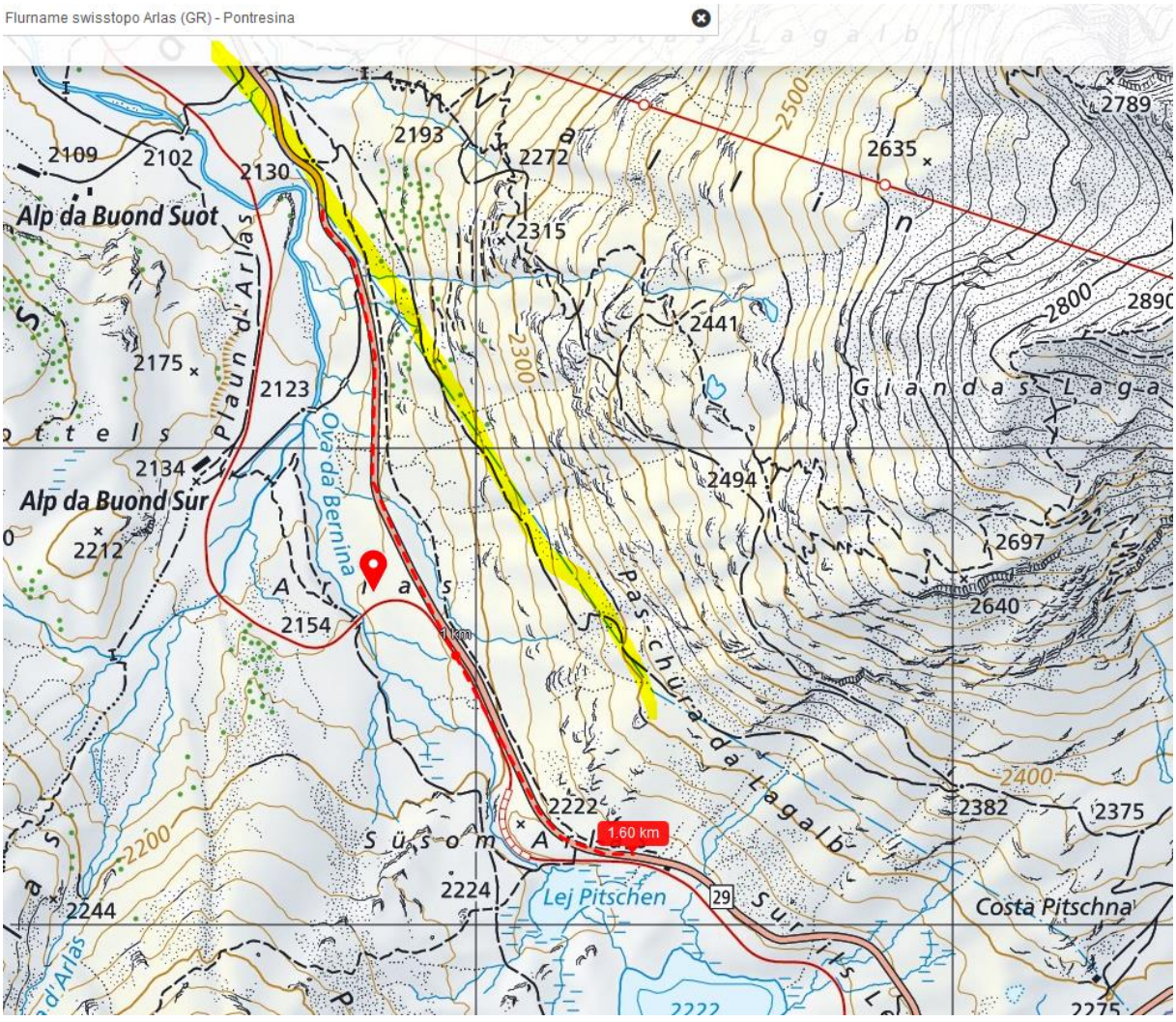

Der eintrag der HS Leitung entspricht nicht der Realität, die Leitung überquert die Strasse in Bezug auf das Magnetfeld 3x, mit einem begleitenden Zwischenstück



250m weiter zurück:

Somit drei Mal intensive Einschlafimpulse, begleitet von einer monotonen, 800m langen Gerade vorher

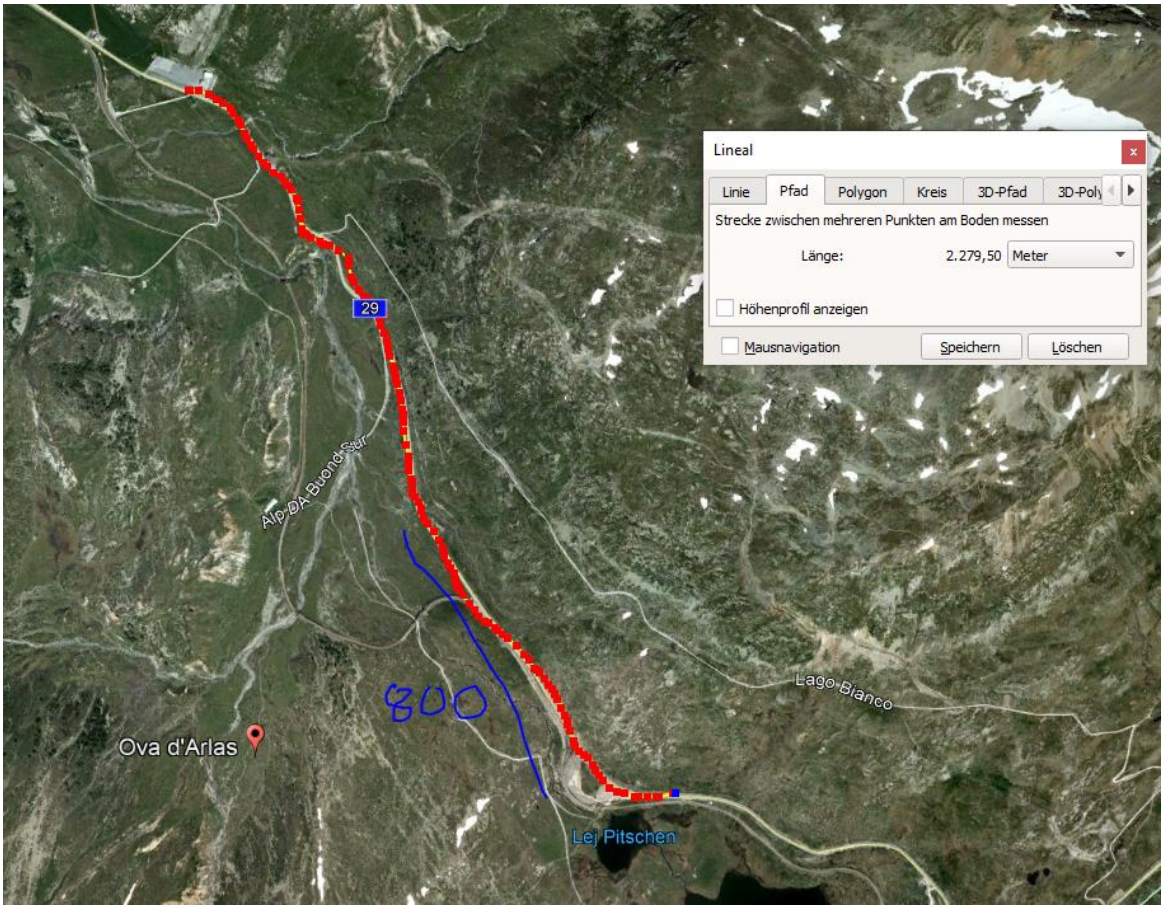

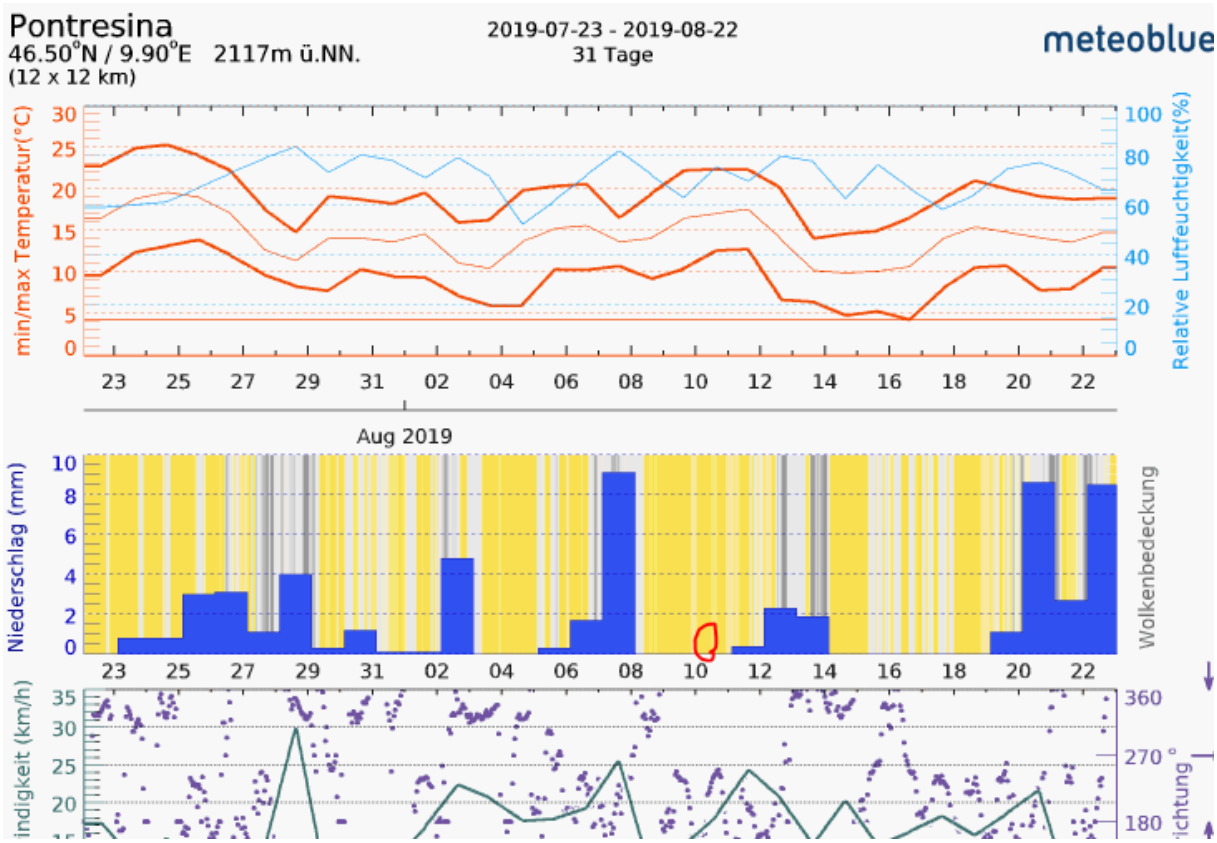

Hansueli Stettler • Bauökologie • Funkmesstechnik • Lindenstrasse 132 • 9016 St.Gallen • www.hansuelistettler.ch • info@hansuelistettler.ch