Endingen: Auto überschlug sich (Zeugenaufruf)

Eine 52-jährige Automobilistin kam gestern zwischen Endingen und Tegerfelden von der Strasse ab. Nach einer heftigen Kollision mit einem Baum überschlug sich der Wagen. Ein Rettungshelikopter flog die Frau schwer verletzt ins Spital. Die Polizei sucht Zeugen.

Der Unfall ereignete sich am Montag, 29. Juli 2019, um 17.30 Uhr auf der Surbtalstrasse in Endingen. In einem Fiat 500 war die 52-jährige Schweizerin in Richtung Tegerfelden unterwegs, als ihr Wagen auf die Gegenfahrbahn geriet. Während der Gegenverkehr abbremsen konnte, lenkte die Frau nach rechts und kam von der Strasse ab. Das Auto fuhr über hundert Meter durch die angrenzende Wiese, dann die Böschung hoch und prallte dort heftig gegen einen Baum. Anschliessend überschlug sich der Fiat und kam wieder auf der Fahrbahn zum Stillstand.

Als die Rettungskräfte eintrafen, war die Frau im demolierten Kleinwagen eingeklemmt und nicht ansprechbar. Die Feuerwehr musste sie aus dem Wrack befreien. Nach der Erstversorgung durch die Ambulanz flog sie ein Rettungshelikopter ins Spital. Ihr Zustand wurde zuletzt als kritisch bezeichnet.

Aus welchem Grund die 52-Jährige auf der übersichtlichen Strecke auf die Gegenfahrbahn geraten war, ist unklar. Die Kantonspolizei Aargau hat ihre Ermittlungen aufgenommen. Die Staatsanwaltschaft Brugg-Zurzach ordnete bei der Verunfallten eine Blut- und Urinprobe an. Die Kantonspolizei in Baden (Telefon 056 200 11 11) sucht Augenzeugen.

Für die Rettungs- und Bergungsarbeiten sowie für die umfassende polizeiliche Tatbestandsaufnahme musste die Surbtalstrasse bis um 22.30 Uhr gesperrt werden. Die Feuerwehr leitete den Verkehr um.

https://www.ag.ch/de/aktuelles/medienportal/medienmitteilung_kapo/medienmitteilungen_kapo/medienmitteilungen_kapo_details_127297.jsp

Fiat 500 Cabrio Automatic Deposit – Extr...

Fahrzeug: Fiat mit Stoff-Verdeck:

Der Sender im Kirchturm dringt in diesem Winkel ohne Dämpfung ins Fahrzeug ein und trifft den Kopf der Fahrerin.

Die Hochspannungsleitung an diesem Ort bewirkt eine weitere Wahrnehmungstrübung (spherics)

Im Bild ist hier auch der Sender auf dem Firsthaldenhof zu sehen. Er hat eine SR nach NNO, dringt seit ca. 150m durch das Stoff-Verdeck - wie die anderen beiden Sender schon länger - direkt auf die Fahrerin ein.

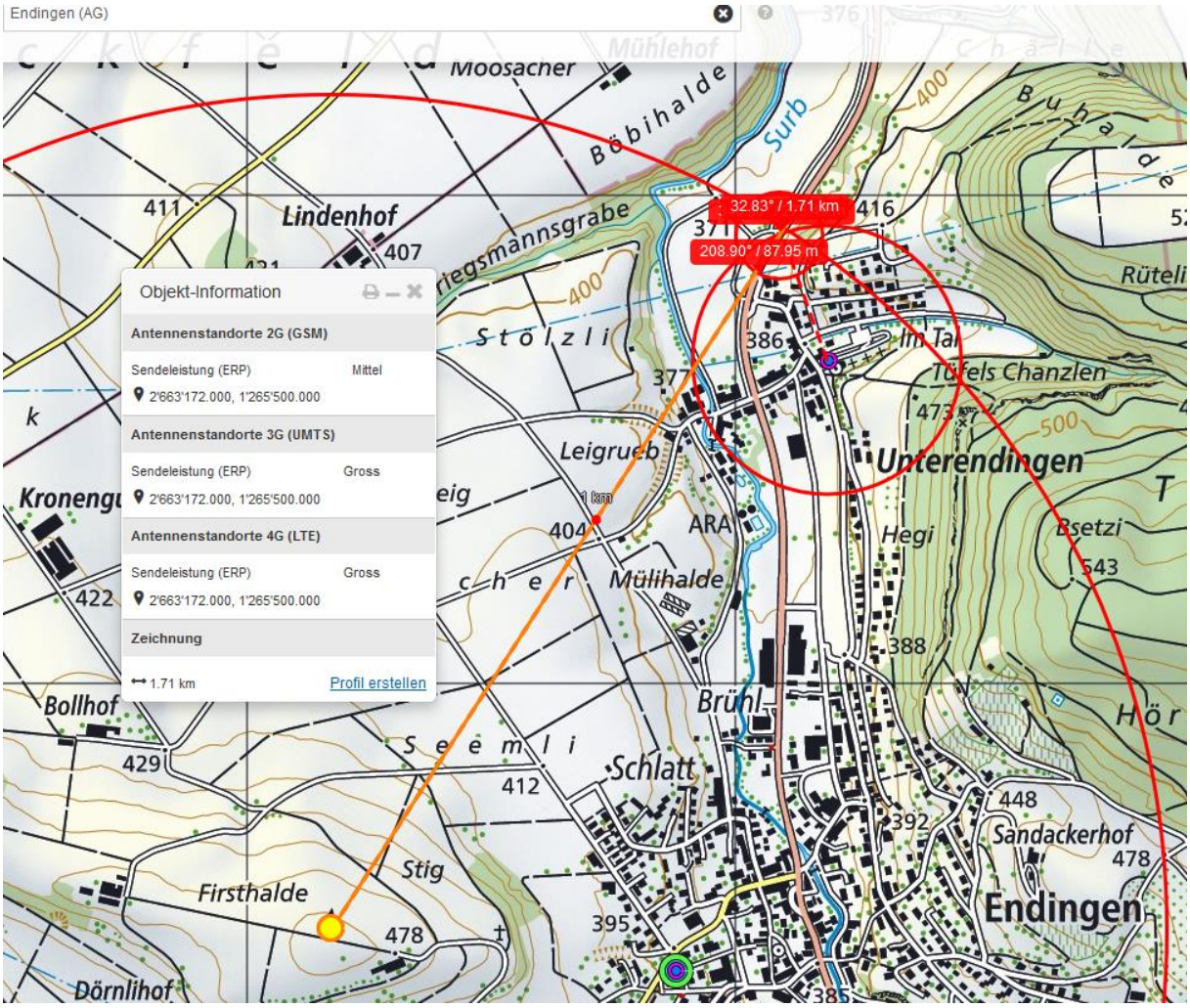
Endingen (AG)
Objekt-Information
Antennenstandorte 2G (GSM)
Sendeleistung (ERP) Mittel
2'663'172.000, 1'265'500.000
Antennenstandorte 3G (UMTS)
Sendeleistung (ERP) Gross
2'663'172.000, 1'265'500.000
Antennenstandorte 4G (LTE)
Sendeleistung (ERP) Gross
2'663'172.000, 1'265'500.000
Zeichnung
1.71 km
Profil erstellen
32.83° / 1.71 km
208.90° / 87.95 m
Lindenhof
Unterendingen
Endingen
Brühl
Schlatt
Mülihalde
Leigrueb
Firsthalde
Dörnlihof
Bollhof
Kronengu
Sandackerhof
Tüfels Chanzlen
Rüteli
Hegi
Surb
Böbihalde
Moosacher
Mühlehof
Stölzli
Seemli
Stig
ARA
1 km


© 2019 Google
Google Eart
47°32'18.19" N 8°16'29.54" O Höhe 477 m sichthöhe 463 m

Der Sender auf dem Schulhaus oberhalb der Postgaragenstrasse hat ebenfalls SR N und überstrahlt die niedrigen Bauten Endingens alle

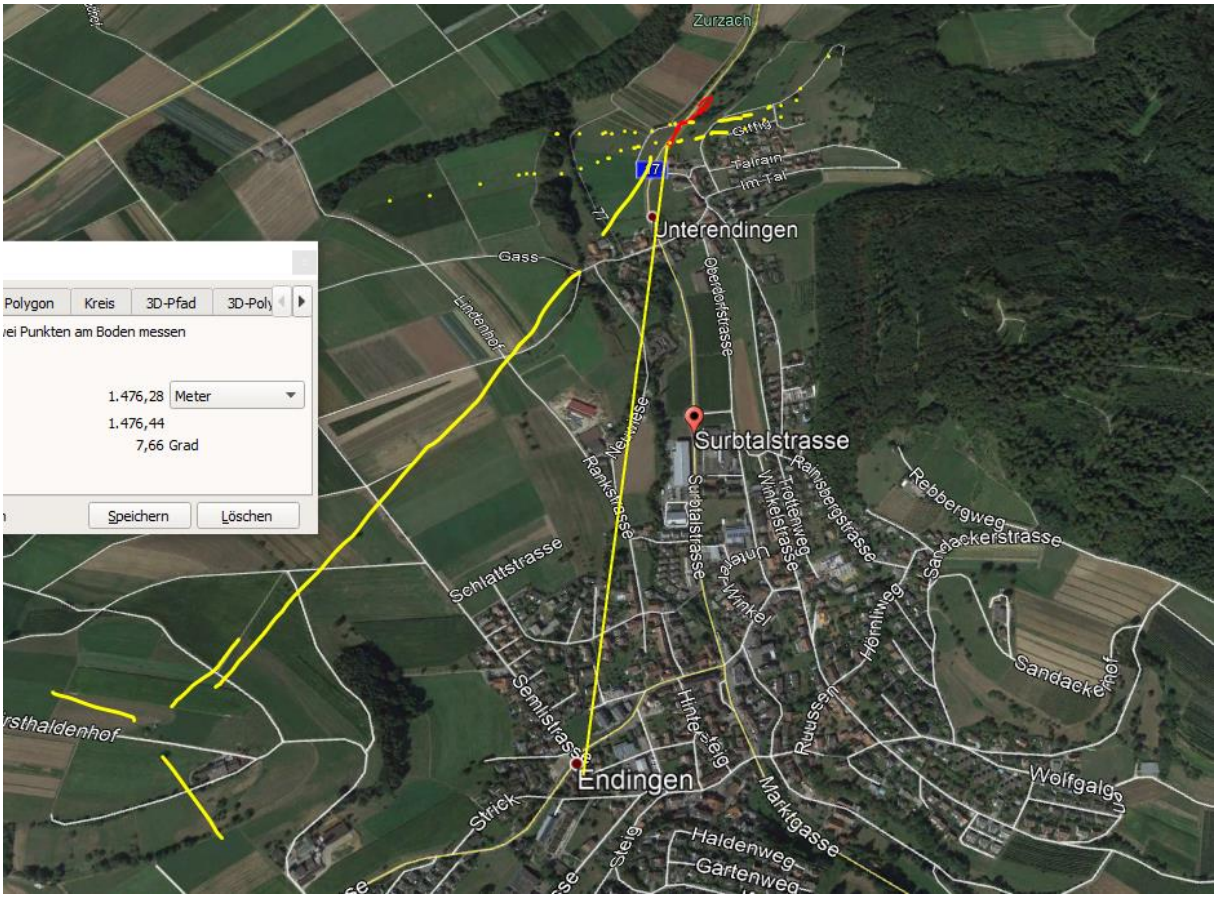

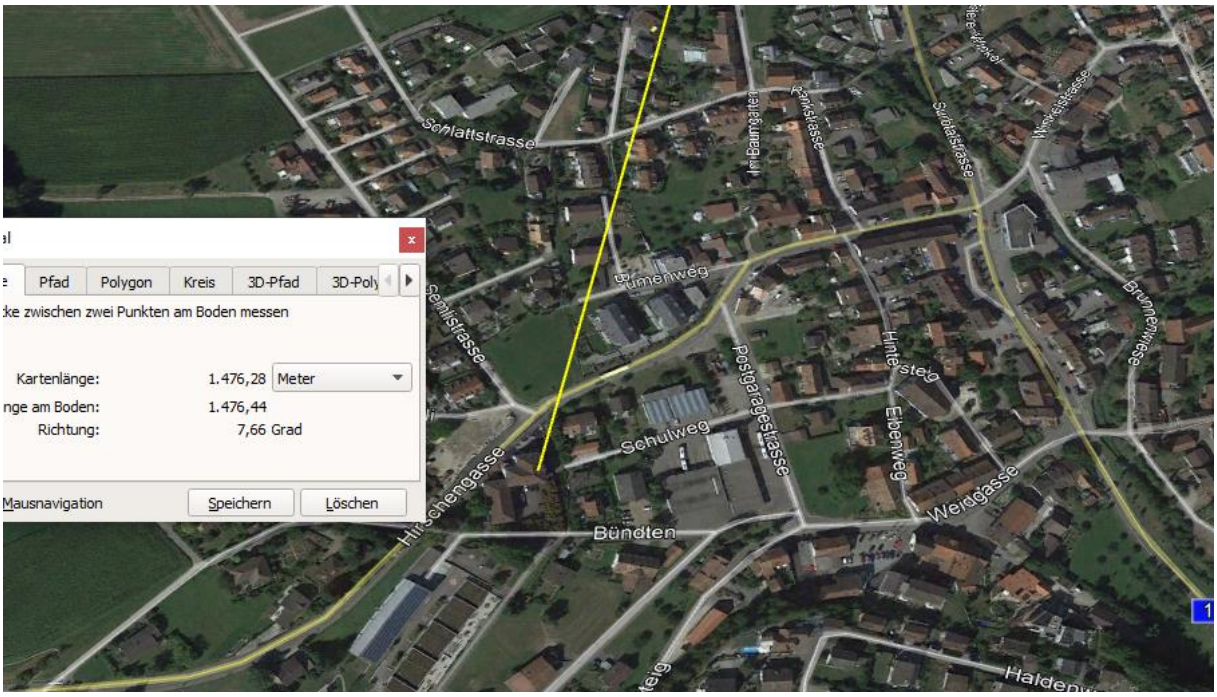
Pfad
Polygon
Kreis
3D-Pfad
3D-Poly
ke zwischen zwei Punkten am Boden messen
Kartenlänge:
1.476,28
Meter
nge am Boden:
1.476,44
Richtung:
7,66 Grad
Mausnavigation
Speichern
Löschen
Schlattstrasse
Im Baumgarten
Parkstrasse
Südtalstrasse
Kirchstrasse
Brunnenwiese
Gemeindeweg
Gemeindestrasse
Postgaragenstrasse
Hinterstieg
Eibenweg
Schulweg
Weidgasse
Hirschengasse
Bündten

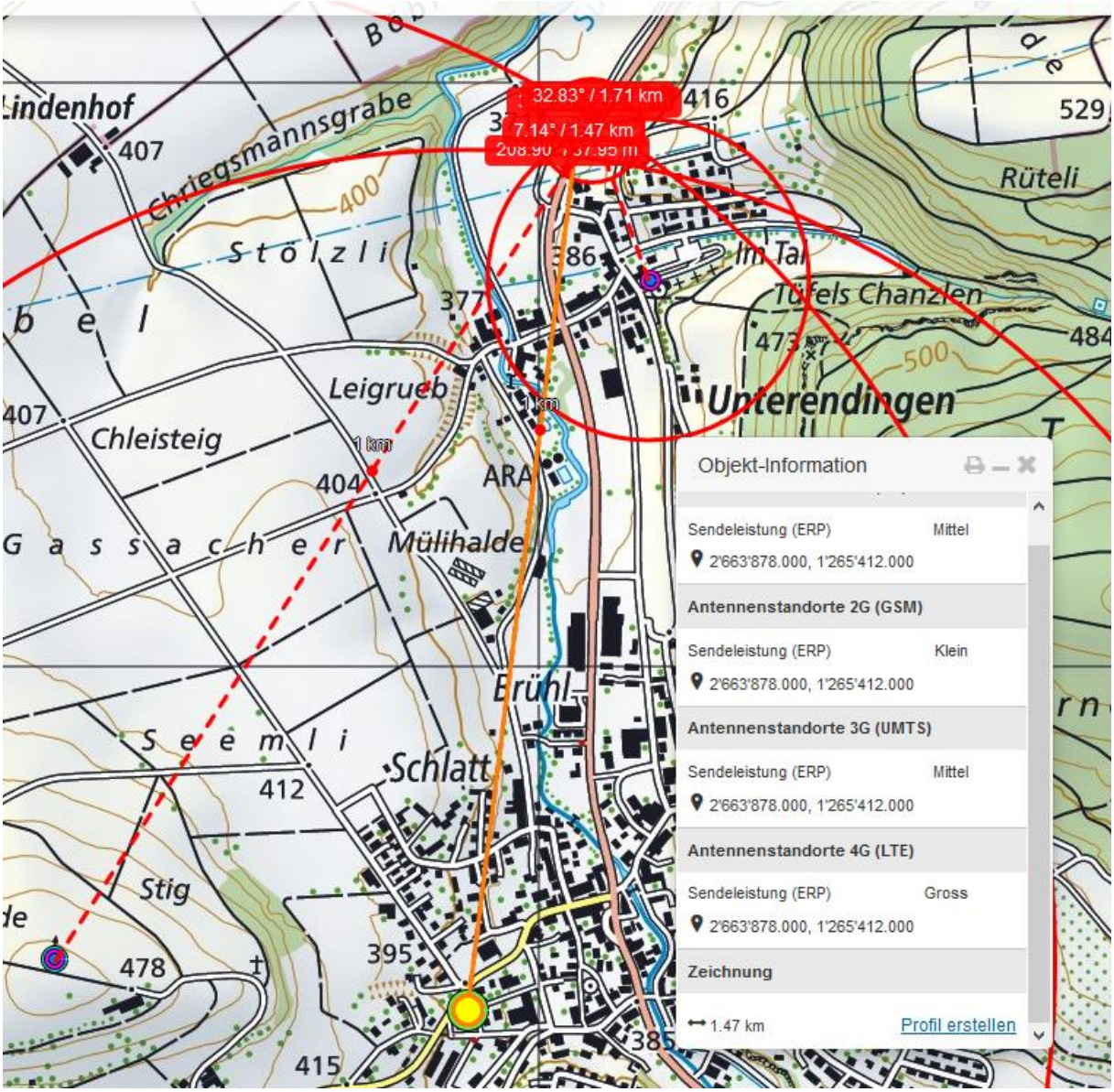

In diesem Fall kommen somit folgende elektromagnetischen Einflüsse am Ort der Unfallentstehung vor:

<u>Gepulste Strahlung von 3 Mobilfunkstationen, insgesamt 10 Frequenzebenen:</u>

Schulhaus 4 Frequenzen 1700-2450 mHz Leistung LTE Gross 1800W erp, davon 5G.1 mit 700-800mHz - einer langwelligen – Strahlung

Sender Firsthalde mit 3 Frequenzen (LTE und UMTS gross) und 1 x polycom, einer langwelligen Strahlung um 400mHz

Sender Kirche Unterenfelden mit 2 Frequenzen im üblichen Bereich von 1700-2450 mHz

<u>Elektromagnetische Felder von Hochspannungsleitungen, unmittelbar 2 Querungen</u>

Unterquerung Ebene 3 (100 000 V) am Ort der Abweichung in den Gegenverkehr

und Unterquerung Ebene 5 (40 000 V) am Ort der Abweichung in die Wiese/Böschung

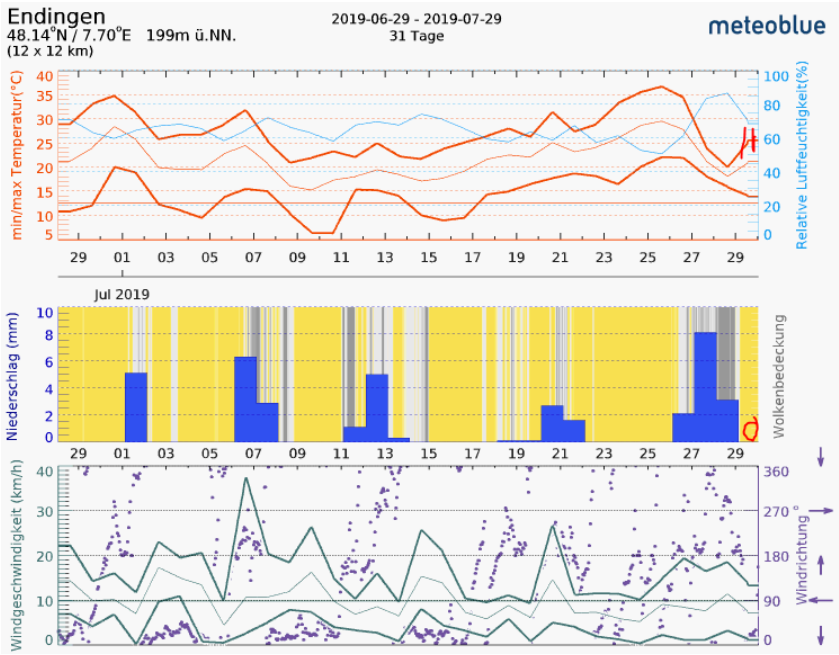

Über die Transportwege / Richtungen der betreffenden Leitungen (Stichwort Phasenoptimierung) zum betreffenden Zeitpunkt (Abends, 17.30, Ende der produktiven Schichten in CH und Abflauen der Solarenergie in D (https://www.swissgrid.ch/de/home/operation/grid-data/current-data.html)) wüsste die swissgrid hoffentlich Genaueres.