Innerthal: Schwerer Verkehrsunfall fodert ein Todesopfer und einen Schwerverletzten

In der Nacht auf Samstag, 13. Juli 2019, ist es kurz nach Mitternacht in Innerthal zu einer Selbstkollision eines Personenwagens gekommen. Ein 21-jähriger Mann kam dabei ums Leben, ein 21-Jähriger musste mit schweren Verletzungen in ein ausserkantonales Spital geflogen werden.

Gegen 01.00 Uhr waren zwei Männer mit einem Auto auf der Seestrasse talauswärts unterwegs. Ausgangs einer Kurve geriet das Auto linksseitig von der Strasse und fuhr rund 15 m über das Wiesland. Anschliessend stürzte das Fahrzeug vier Meter in den Beckibach und kam stark beschädigt zum Stillstand.

Drittpersonen, welche auf den Unfall aufmerksam wurden, leisteten bis zum Eintreffen der Rettungskräfte den beiden Verunfallten im Fahrzeug Erste Hilfe. Trotzdem rascher medizinischer Versorgung verstarb ein 21-jähriger Mann auf der Unfallstelle. Der zweite 21-jährige Schweizer wurde mit schweren Verletzungen in eine Spezialklinik geflogen.

Die Todesursache des Verunfallten und der genaue Unfallhergang sind Gegenstand der laufenden Ermittlungen.

Rund 40 Einsatzkräfte des Rettungsdienstes, der zwei Rettungshubschrauber, der Stützpunktfeuerwehr Pfäffikon, der Feuerwehr Innerthal, des Sanitätsersteinsatzelementes Wägital, eines Abschleppunternehmens und der Kantonspolizei Schwyz standen im Einsatz.

https://www.sz.ch/behoerden/sicherheit-polizei/kantonspolizei/medienmitteilungen/medienmitteilungen.html/72-416-411-408-2612-2611/news/12512

Geschätzter Stettler

Mit Bezug auf Ihre Anfrage erhalten sie einen Kartenausschnitt mit dem rot markierten Bereich der Unfallstelle.

Freundlicher Gruss Florian Grossmann

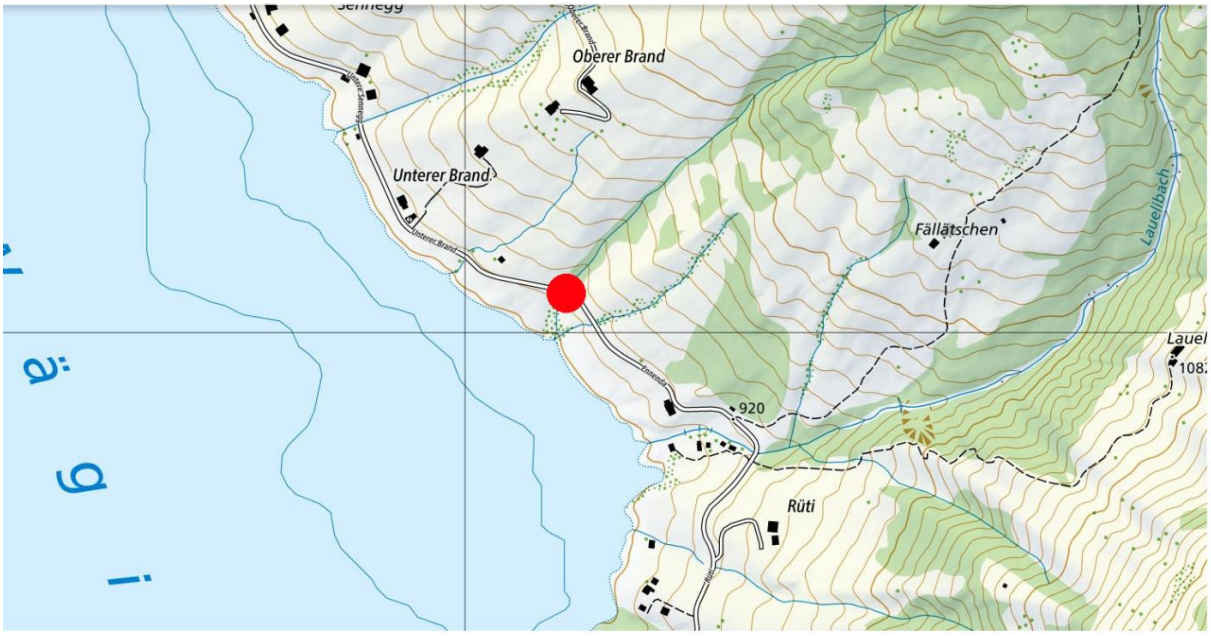

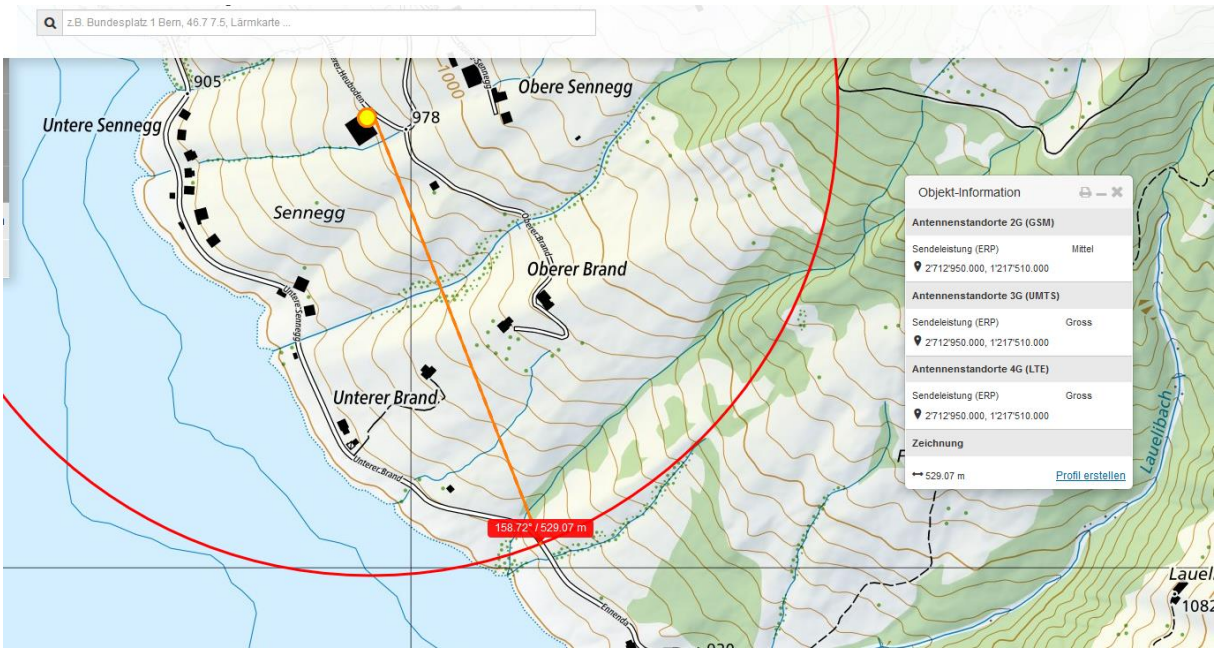

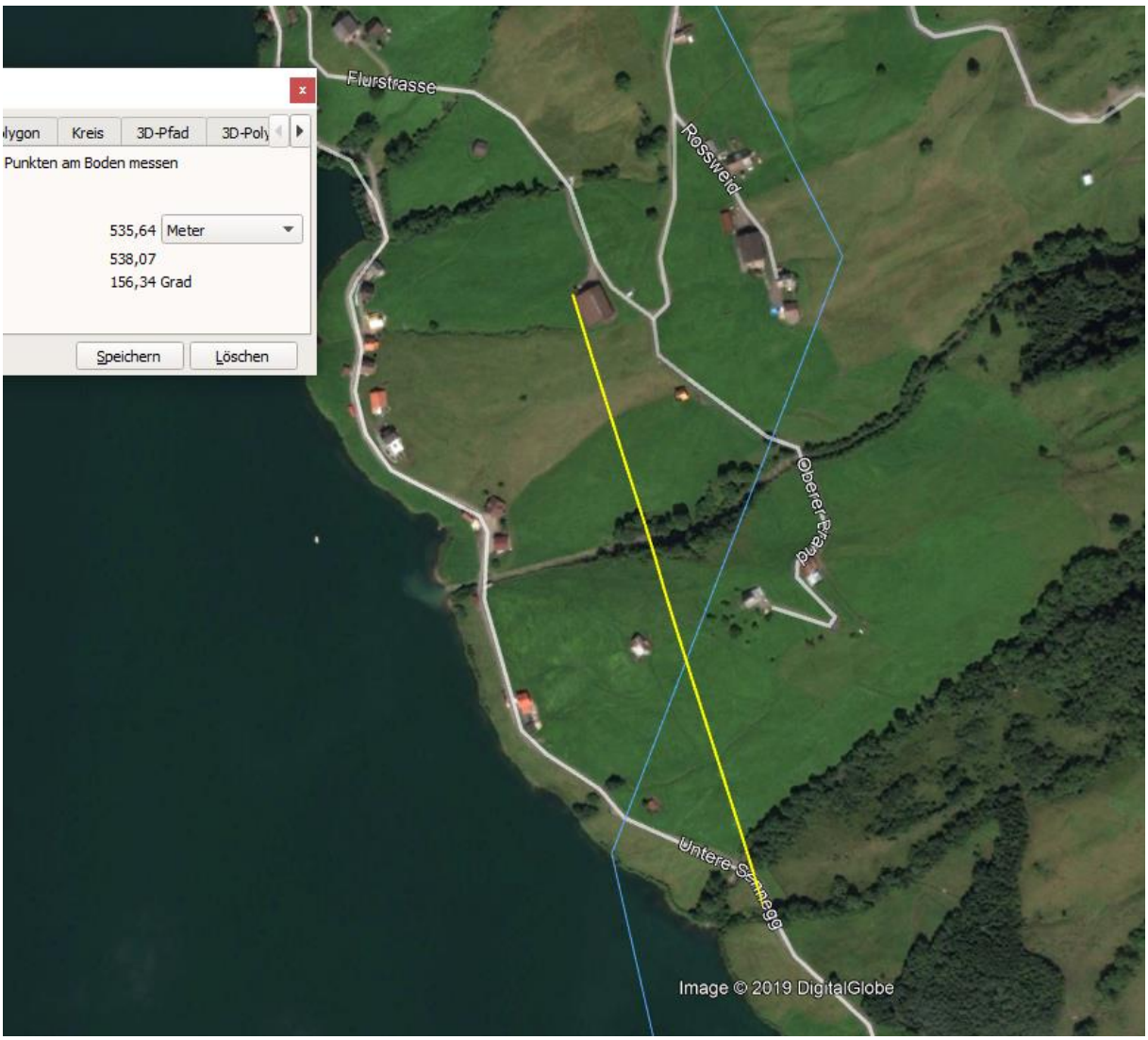

Der Sender bei der Sennegg macht nur einen Sinn für die Beleuchtung der Seestrasse, wenn er auf die Scheune überragt. Google earth Bilder sind unscharf und veraltet. Seitlich ist er erkennbar im Scheunendach auf der Westseite, nicht auf der Nordseite, wie die Bakom-karte angibt:

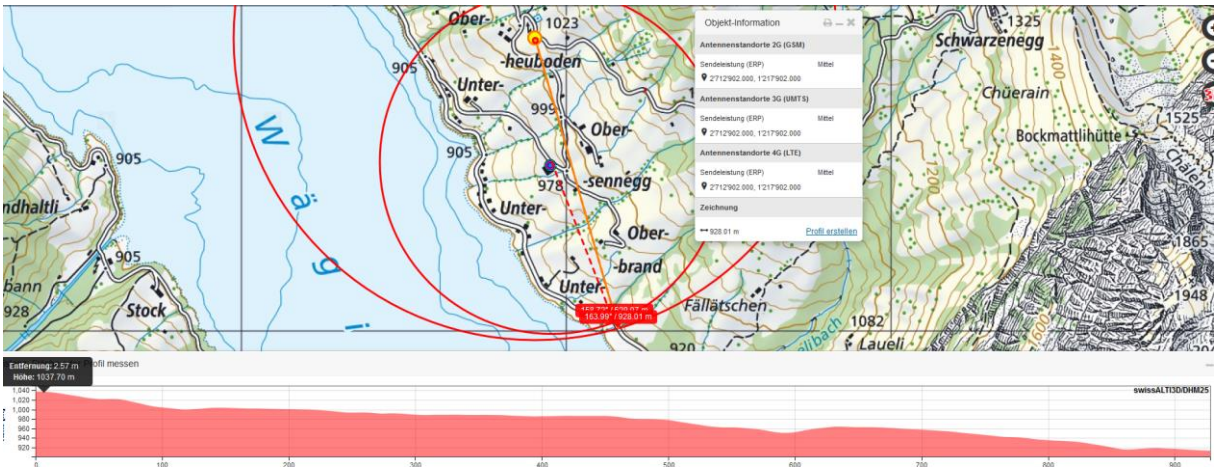

Er zweite Sender steht in Fahrrichtung relativ genau dahinter, hat eine sehr verwandte Hauptstrahlrichtung.

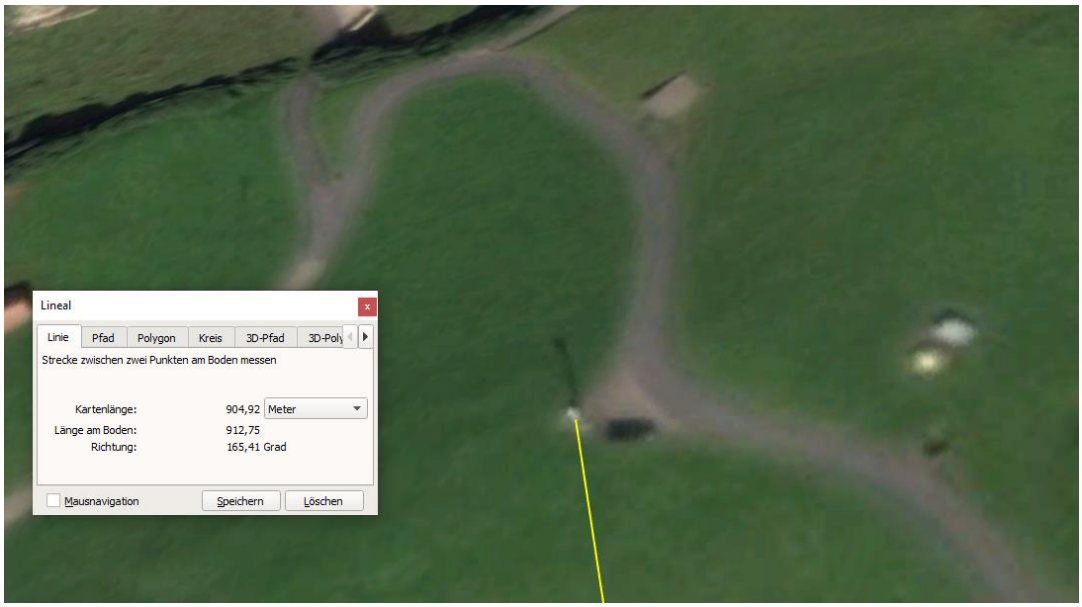
Lineal
Linie
Pfad
Polygon
Kreis
3D-Pfad
3D-Poly
Strecke zwischen zwei Punkten am Boden messen
Kartenlänge:
904,92
Meter
Länge am Boden:
912,75
Richtung:
165,41 Grad
Mausnavigation
Speichern
Löschen

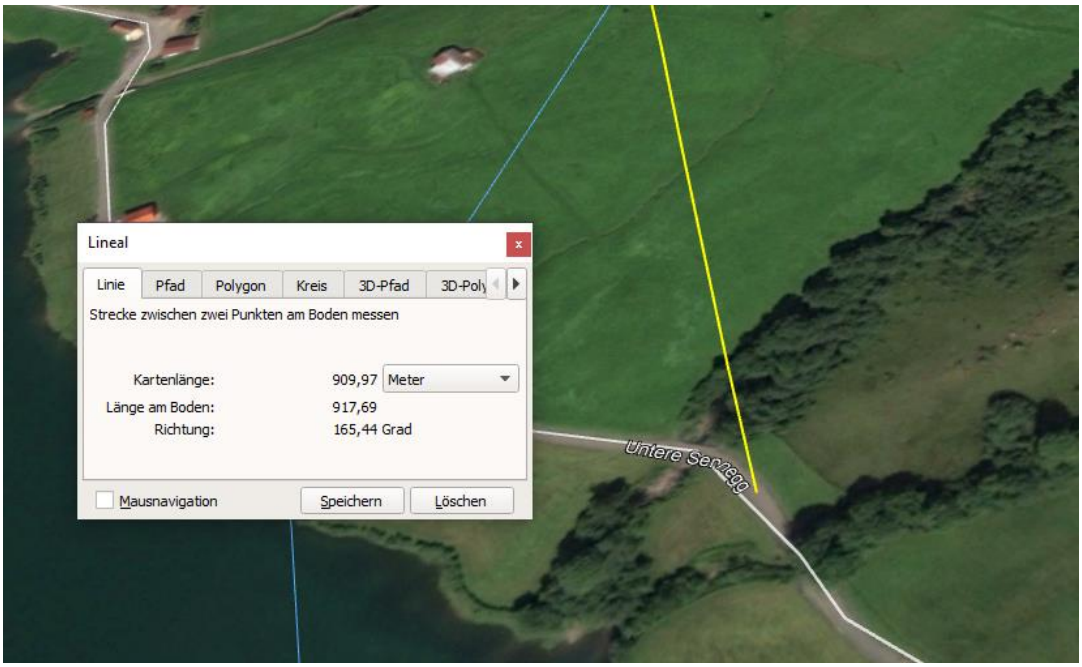
Lineal
Linie
Pfad
Polygon
Kreis
3D-Pfad
3D-Poly
Strecke zwischen zwei Punkten am Boden messen
Kartenlänge:
909,97
Meter
Länge am Boden:
917,69
Richtung:
165,44 Grad
Mausnavigation
Speichern
Löschen
Untere Seradeg

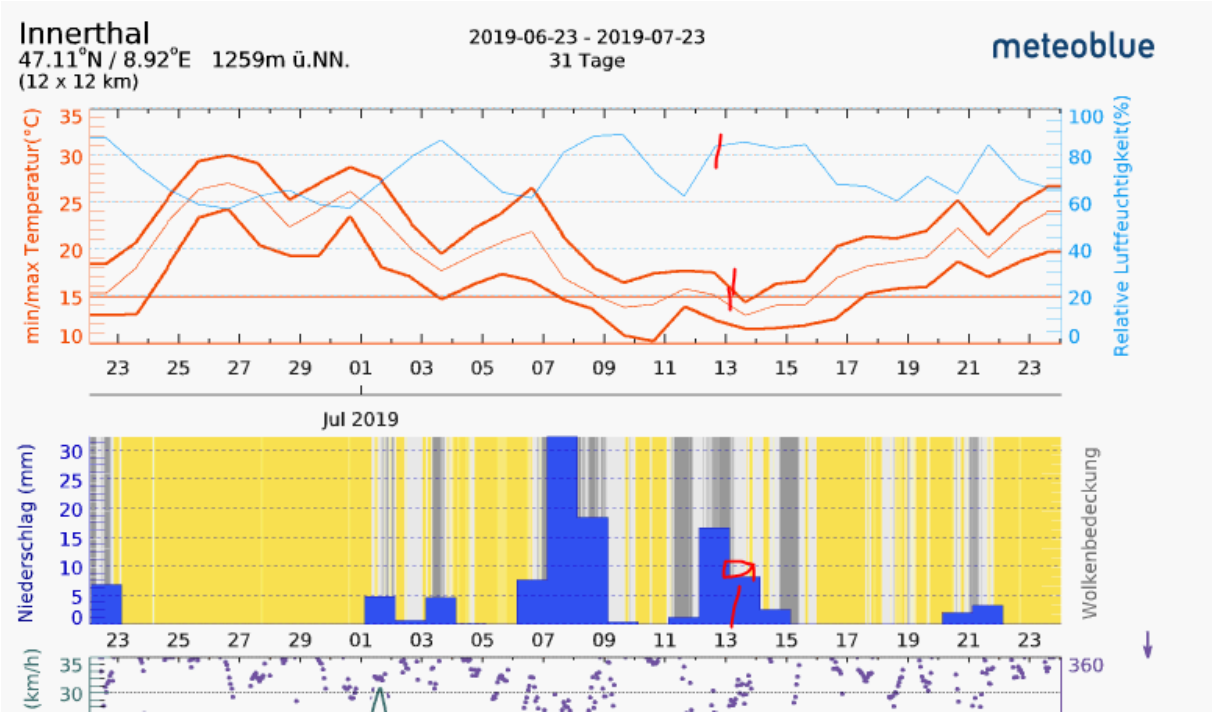

Die Wetterkarte zeigt am 13. Regen, das Unfallbild ist im Bereich der Front rundum trocken. Wenn die Strasse nass gewesen wäre, wären Rad und Kotflügel auch eine halbe Stunde später noch nass.