Wattwil: Motorrad übersehen



Am Samstag (03.08.2019), um 12 Uhr, ist ein 56-jähriger Motorradfahrer auf der Rickenstrasse, Höhe Ausweichstelle Brendi beim Zusammenstoss mit dem Auto eines 79-jährigen Mannes verletzt worden. Er musste vom Rettungsdienst ins Spital gebracht werden.

Ein 79-jähriger Autofahrer fuhr auf Rickenstrasse Richtung Ricken. Bei der Ausweichstelle Brendi wendete er sein Auto und beabsichtigte wieder zurück Richtung Wattwil zu fahren. Dabei übersah er den 56-jährigen Motorradfahrer, welcher zur gleichen Zeit Richtung Ricken fuhr. In der Folge prallte das Motorrad frontal gegen die Linke Seite des Autos. Der Motorradfahrer wurde über das Auto geschleudert und kam auf der Rickenstrasse zu liegen. An beiden Fahrzeugen entstand Totalschaden.
Der Motorradfahrer wurde beim Zusammenstoss unbestimmt verletzt und musste vom Rettungsdienst ins Spital gebracht werden. Der Autofahrer verletzte sich ebenfalls leicht. Er wurde vor Ort vom Rettungsdienst behandelt.

https://www.sg.ch/news/sgch_kantonspolizei/2019/08/wattwil--motorrad-uebersehen.html

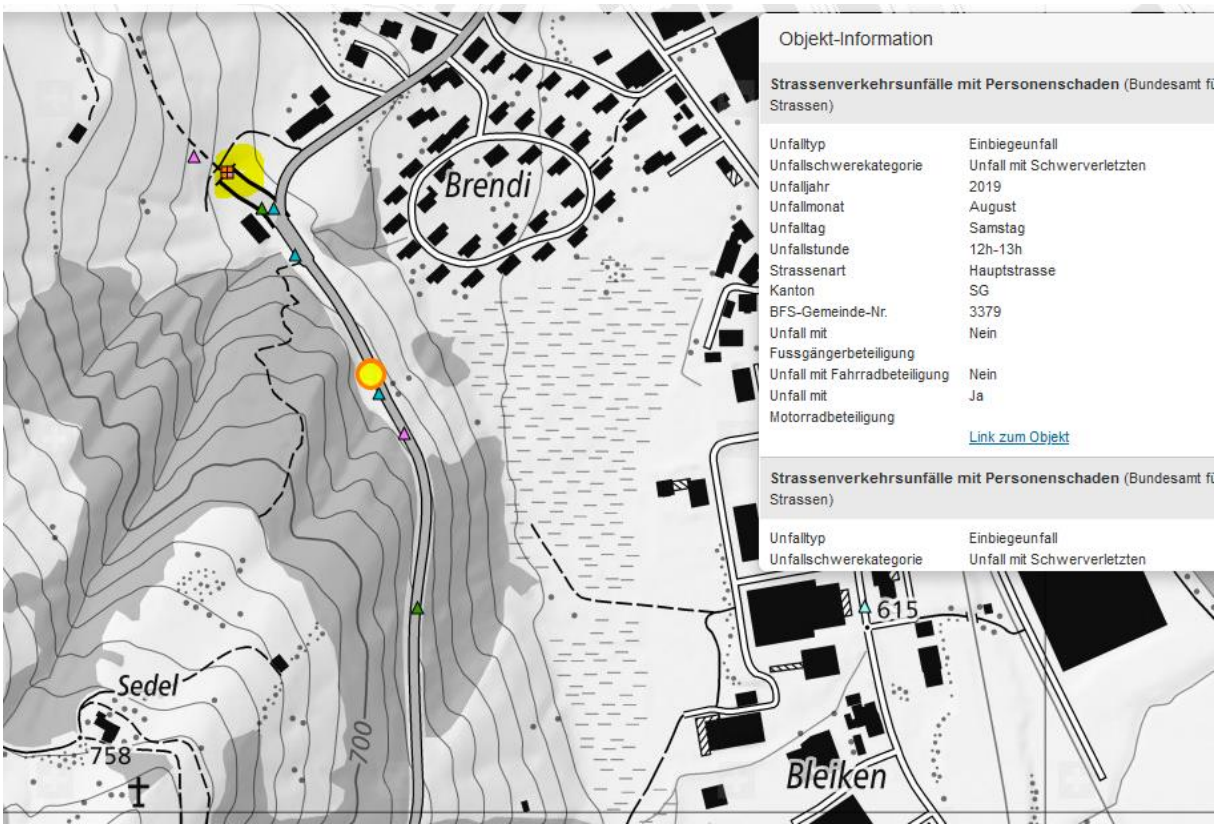

Hier ist am Tunneleingang ein nicht deklarierter Sender. Gelb: Bereits ein Todesfall mit FR Nord

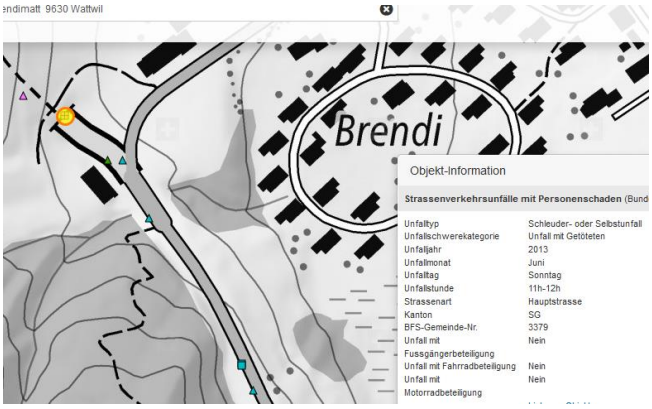

Dieser Unfall ist nicht online zugänglich. Die Ausganglage mit HS vorher und Funk an der Lage links oben ist aber dokumentiert mit street-view und dem google-earth bild zurück bis 2012 (und 2009)

2012



2017

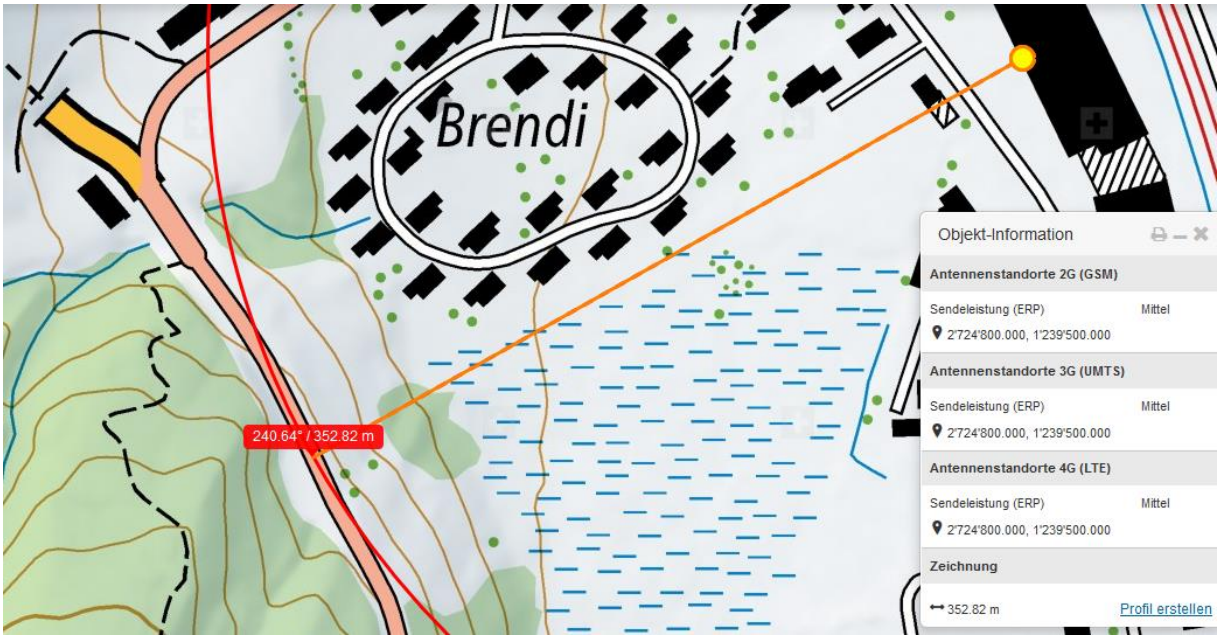
Brendi
240.64° / 352.82 m
Objekt-Information
Antennenstandorte 2G (GSM)
Sendeleistung (ERP) Mittel
2'724'800.000, 1'239'500.000
Antennenstandorte 3G (UMTS)
Sendeleistung (ERP) Mittel
2'724'800.000, 1'239'500.000
Antennenstandorte 4G (LTE)
Sendeleistung (ERP) Mittel
2'724'800.000, 1'239'500.000
Zeichnung
352.82 m
Profil erstellen

Spital
620
Steig
138.90° / 161.24 m
274.31° / 691.96 m
Bad
Färch
615
Bleiken
Antennenstandorte 3G (UMTS)
Sendeleistung (ERP) Mittel
2'725'192.000, 1'239'248.000
Antennenstandorte 4G (LTE)
Sendeleistung (ERP) Gross
2'725'192.000, 1'239'248.000
Zeichnung
691.96 m
Profil erstellen

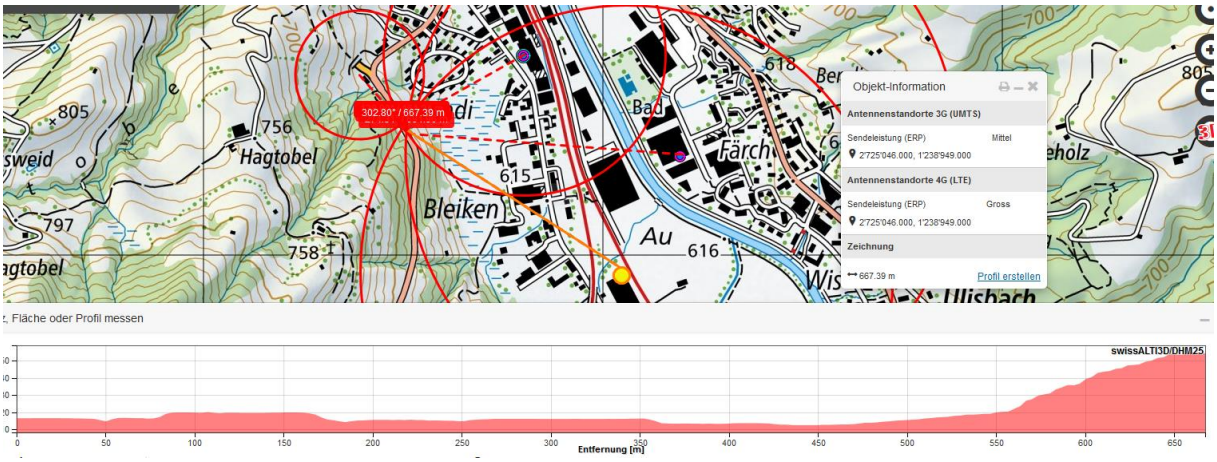
302.80° / 667.39 m
805
756
Hagtobel
797
758
Bleiken
615
Bad
Au
616
Objekt-Information
Antennenstandorte 3G (UMTS)
Sendeleistung (ERP) Mittel
2'725'046.000, 1'238'949.000
Antennenstandorte 4G (LTE)
Sendeleistung (ERP) Gross
2'725'046.000, 1'238'949.000
Zeichnung
667.39 m
Profil erstellen
Fläche oder Profil messen
swissALTI3D/DHM25
Entfernung [m]

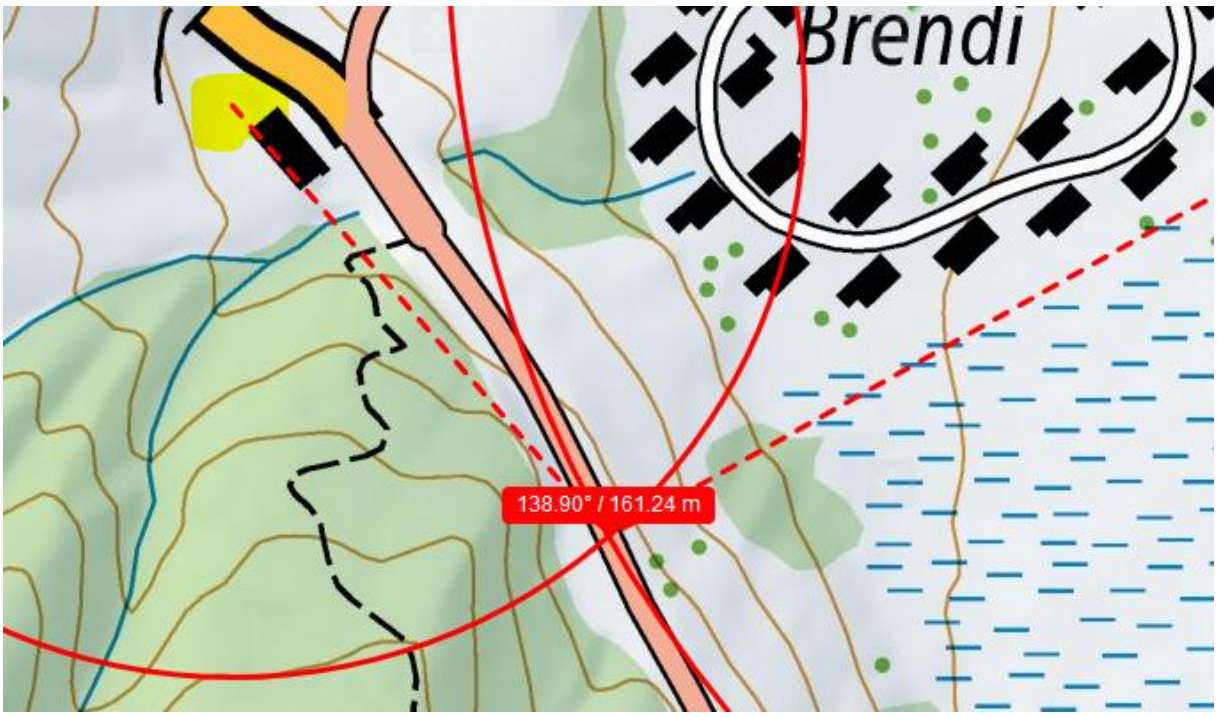

HS-Querung Ebene 5 vor 2000m

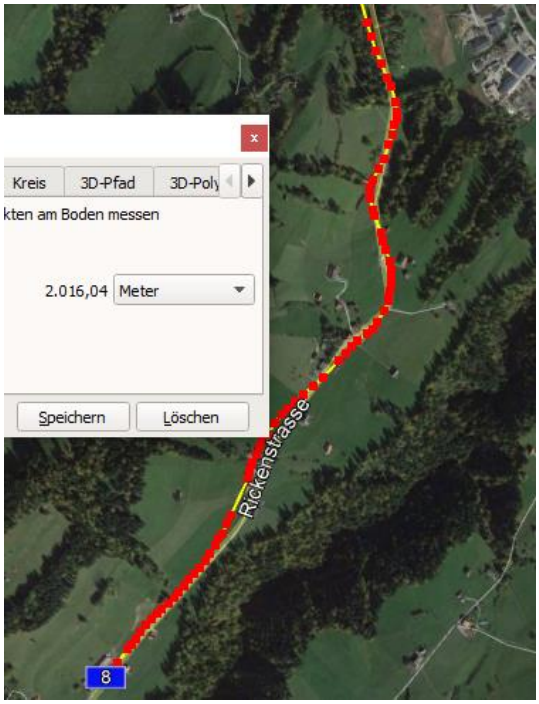

Wetter Trocken, gemäss Polizeibild

Zum Verständnis der neurologisch/medizinischen Abläufe bei solchen Unfällen:

Niels Kuster et al. NFP 57 http://www.snf.ch/SiteCollectionDocuments/nfp/nfp57/nfp57_synthese_d.pdf
Mobilfunk bewirkt Veränderungen der Hirnströme

«Der unklare Unfall in der Verkehrsmedizin» (AGU-Seminar 2015) Dr. Ulfert Grimm Fachbereich Verkehrsmedizin Institut für Rechtsmedizin St.Gallen http://agu.ch/1.0/pdf/agu-seminar15.pdf

«Wirkungen des Mobil- und Kommunikationsfunks» Eine Schriftenreihe der Kompetenzinitiative zum Schutz von Mensch, Umwelt und Demokratie e.V.

https://www.diagnose-funk.org/publikationen/dokumente-downloads/kompetenzinitiative-broschuerenreihe

Wirkungen von Elektrosmog auf Verkehrsunfälle: https://www.hansuelistettler.ch/elektrosmog/elektrosmog-im-verkehr/studie

Zum Thema Herzrhythmus hat Prof. Magda Havas, Trent University, publiziert https://magdahavas.com/pick-of-the-week-24-microwave-radiation-affects-the-heart/

Hochspannungsleitungen und Magnetfelder am Boden: http://people.ee.ethz.ch/~pascal/Hochspann/BBoden.gif

Hansueli Stettler.Bauökologie.Funkmesstechnik.Lindenstrasse 132.9016 St.Gallen.www.hansuelistettler.ch.info@hansuelistettler.ch