Rheinfelden/A3: Auto flog durch die Luft

In der A3-Ausfahrt Rheinfelden-Ost kam ein Auto gestern Nachmittag von der Fahrbahn ab und überschlug sich in der Luft. Der Fahrer wurde schwer verletzt. Drei Fahrzeuge wurden beschädigt.

Der Unfall ereignete sich am Montag, 4. Februar 2019, kurz nach 14.30 Uhr auf der A3 beim Anschluss Rheinfelden-Ost. In Fahrtrichtung Zürich verliess der Fahrer eines Saab die Autobahn. In der Ausfahrt kollidierte er zunächst mit zwei Autos und fuhr dann über den Pannenstreifen an einem Lastwagen vorbei. In der folgenden engen Rechtskurve fuhr der Saab dann geradeaus und geriet auf den Erdwall im Gelände zwischen Aus- und Einfahrt. Dadurch hob der Wagen ab und flog rund 30 Meter durch die Luft. Dabei überschlug er sich und kam schliesslich wieder auf den Rädern zum Stillstand.

Eine Ambulanz brachte den 54-jährigen Deutschen aus der Region ins Spital Rheinfelden. Nach ersten Angaben erlitt er schwere Brust- und Rückenverletzungen.

Am Saab entstand Totalschaden. Die anderen beiden beteiligten Autos wurden ebenfalls beschädigt.

Die Unfallursache ist noch unklar. Die Staatsanwaltschaft Rheinfelden-Laufenburg ordnete beim 54-Jährigen eine Blut- und Urinprobe an. Die Kantonspolizei Aargau nahm ihm den Führerausweis zu Handen des Strassenverkehrsamtes ab.

https://www.ag.ch/de/weiteres/aktuelles/medienportal/medienmitteilung_kapo/medienmitteilungen_kapo/medienmitteilungen_kapo_details_116484.jsp

Falls er auf der Überholspur war und kurzfristig in den Bereich der Hochspannungsleitung eingebogen ist, würde das die Kollisionen und das Fehlen eines Bremsmanövers erklären.

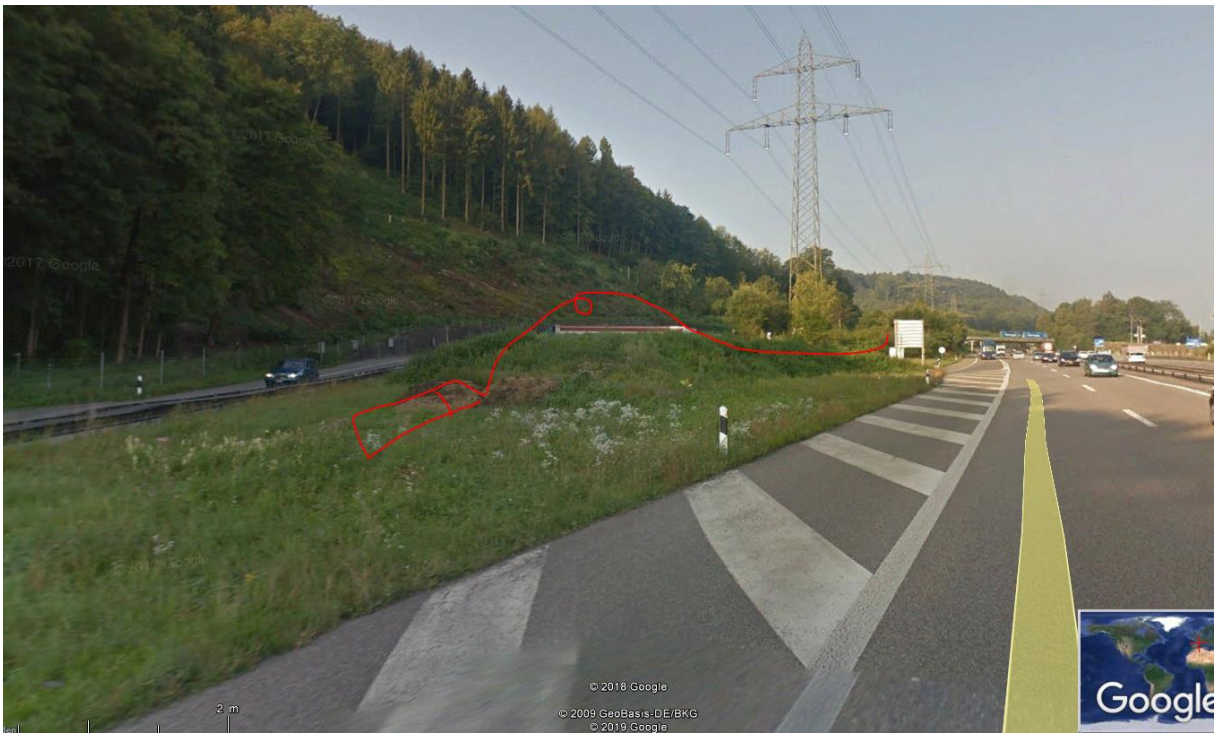
© 2018 Google
© 2009 GeoBasis-DE/BKG
© 2019 Google
2 m
Google

Dieser Sender H=29m strahlt auf dem gleichen Winkel zur Autobahn wie der am Pulverweg,

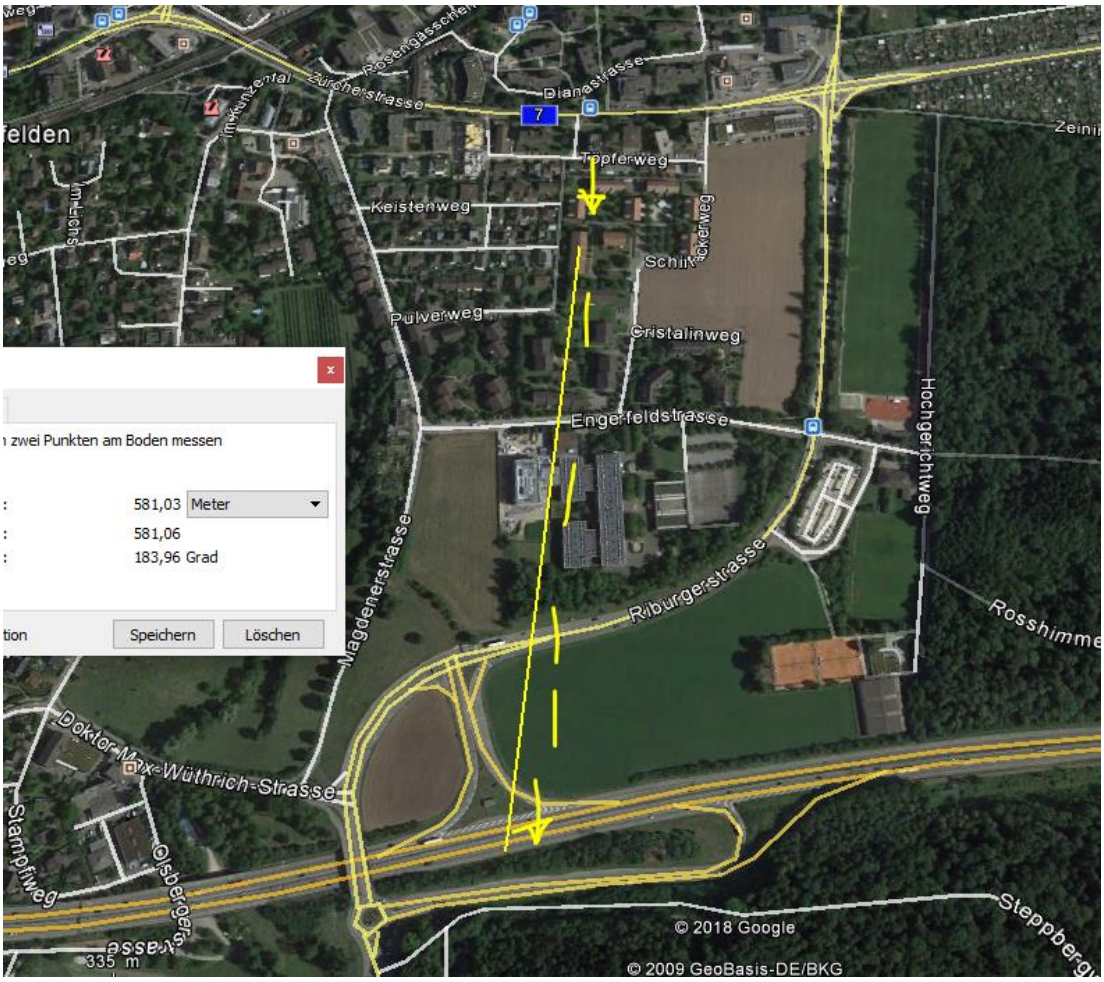

Der Sender Pulverweg erreicht die Ausfahrtstrecke bereits etwas vorher, hier ist ein Schalldämm-Hügel, der nur knapp überstrahlt wird.

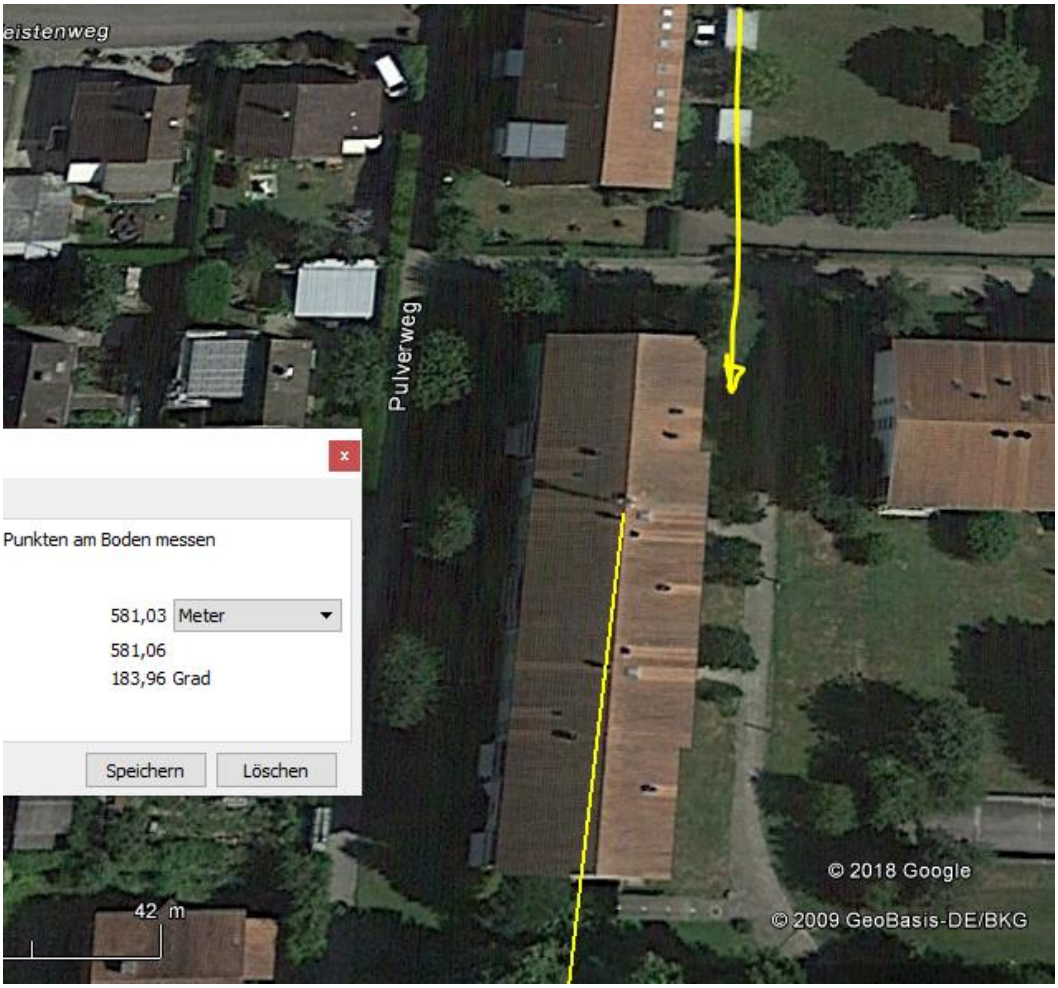

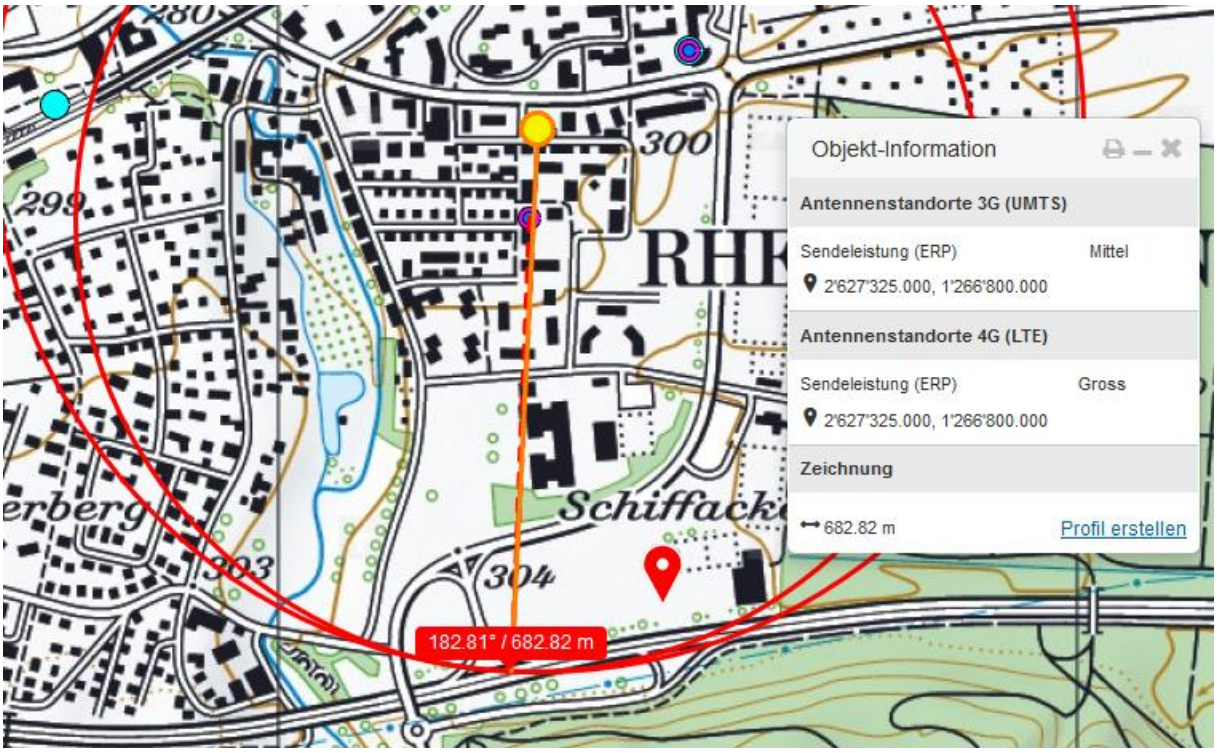
Objekt-Information
Antennenstandorte 3G (UMTS)
Sendeleistung (ERP) Mittel
2'627'325.000, 1'266'800.000
Antennenstandorte 4G (LTE)
Sendeleistung (ERP) Gross
2'627'325.000, 1'266'800.000
Zeichnung
682.82 m
Profil erstellen
182.81° / 682.82 m
Schiffack
300
299
304
303

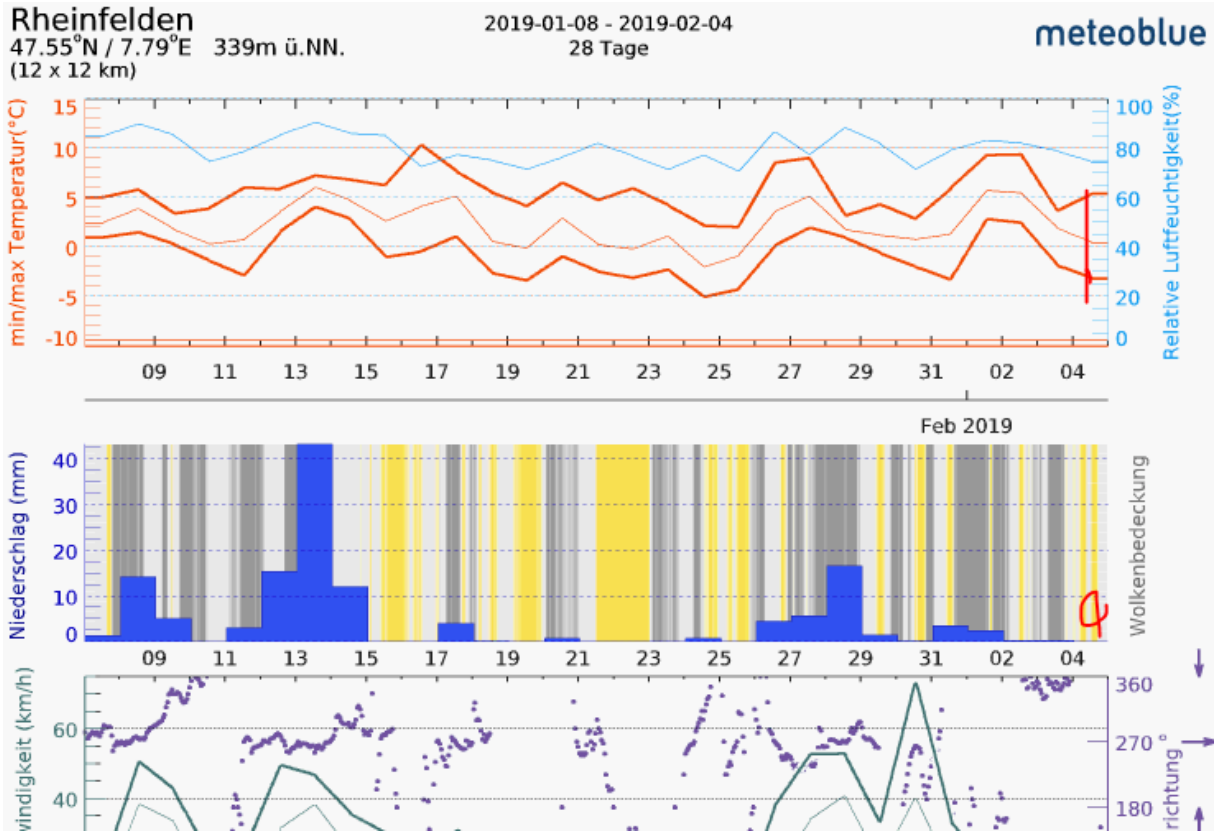
Rheinfelden
47.55°N / 7.79°E 339m ü.NN.
(12 x 12 km)
2019-01-08 - 2019-02-04
28 Tage
meteoblue
min/max Temperatur(°C)
Relative Luftfeuchtigkeit(%)
Feb 2019
Niederschlag (mm)
Wolkenbedeckung
windigkeit (km/h)
richtung °