

11.07.2014

La Chaux-de-Fonds NE - Accident circualtion avec blessé

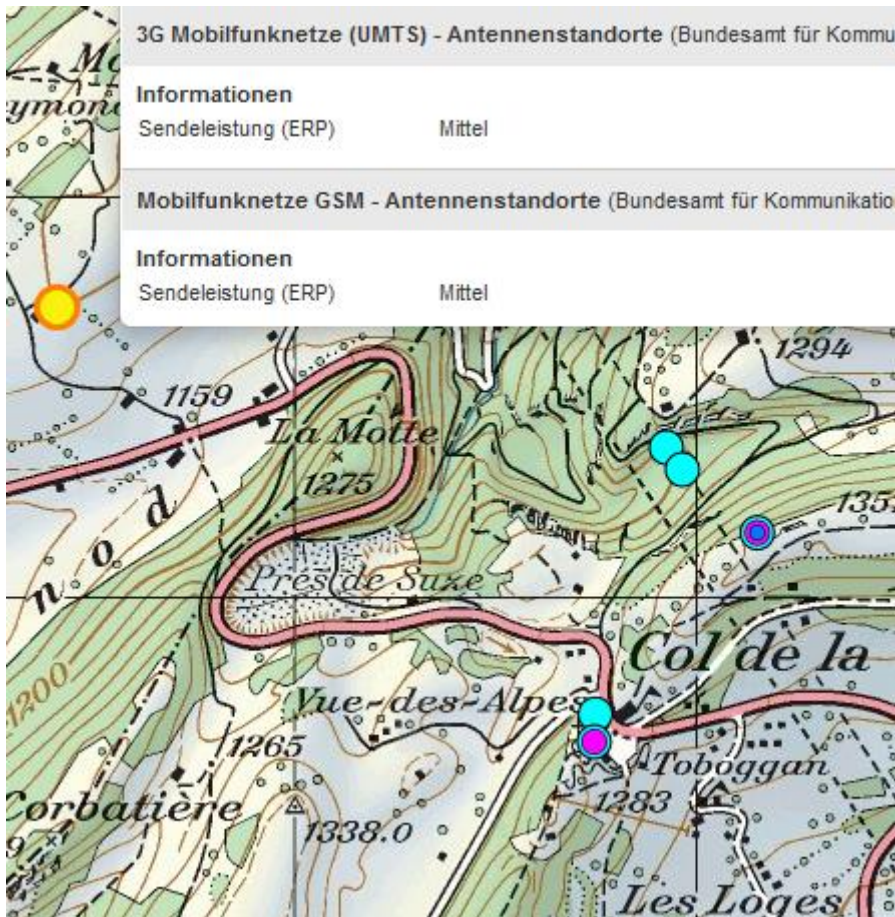
Autor/Quelle: Kapo NE

Vendredi 11 juillet à 1210, une voiture conduite par un habitant de Neuchâtel, âgé de 62 ans, circulait sur la route cantonale de La Chaux-de-Fonds **en direction de La Vue-des-Alpes**. A la hauteur du Pré Raguel, probablement **suite à un malaise**, il a dévié à droite, dévalé un talus pour s'immobiliser plusieurs mètres en contrebas. Blessé, le conducteur a été conduit par ambulance à l'hôpital de La Chaux-de-Fonds.

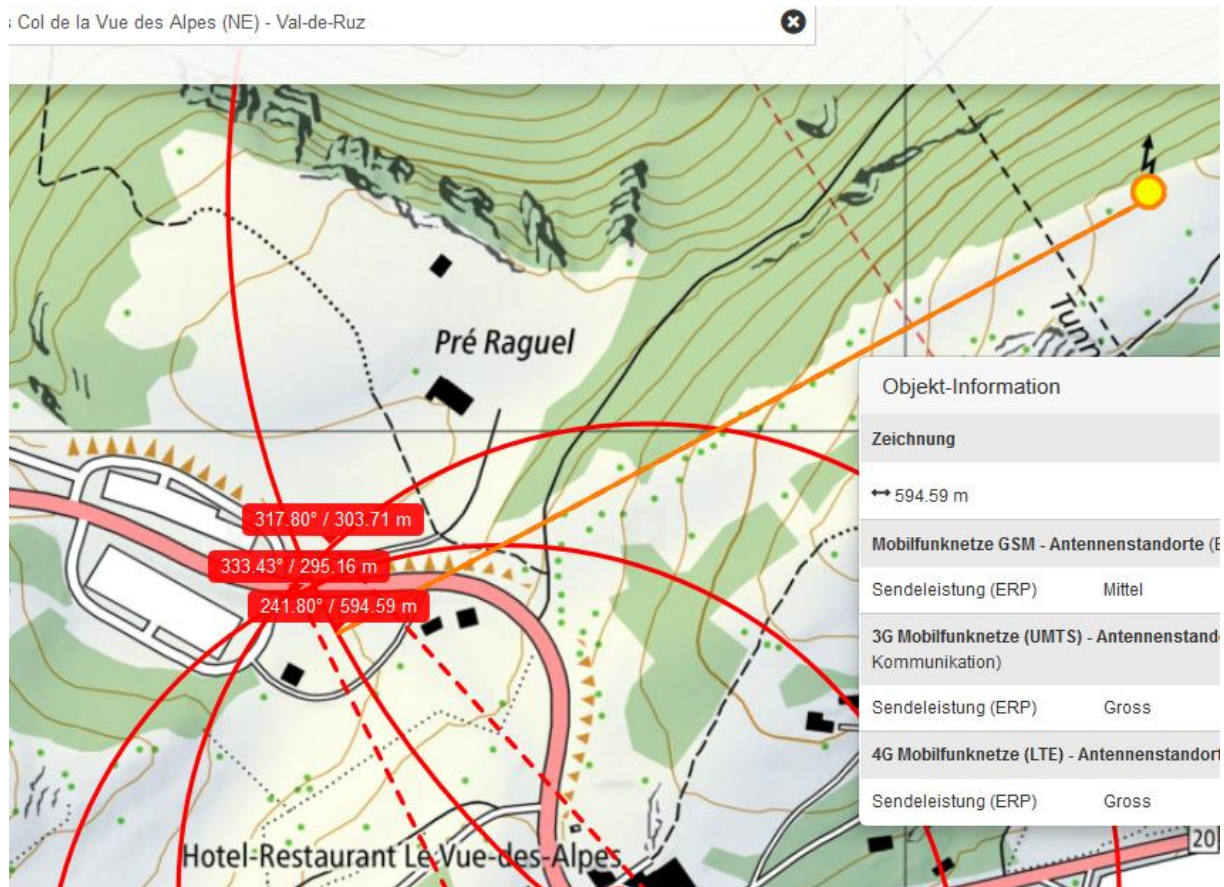


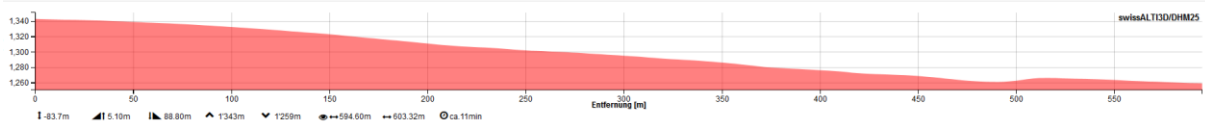
Sender 1 bei maison rouge

Sender 2,3, 4 bei col de la vue des alpes



Sender nördlich, Maison rouge, wird durch Hügel La Motte abgeschirmt.





Objekt-Information

Zeichnung

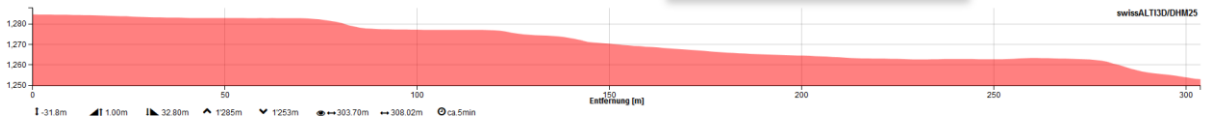
↔ 303.71 m

3G Mobilfunknetze (UMTS) - Antennenstandorte (Bundesamt für Kommunikation)

Sendeleistung (ERP) Klein

4G Mobilfunknetze (LTE) - Antennenstandorte (Bundesamt für Kommunikation)

Sendeleistung (ERP) Mittel



Pass Col de la Vue des Alpes (NE) - Val-de-Ruz

Objekt-Information

Strassenverkehrsunfälle mit Personenschaden (Bundesamt für Strassen)

Unfalltyp	Schleuder- oder Selbstunfall
Unfalltag	Montag / 17h-18h / Februar 2012
Unfallschwerekategorie	Unfall mit Leichtverletzten
Strassenart	Hauptstrasse
Kanton	NE
BFS-Gemeinde-Nr.	6487

La Vue-des-Alpes
47.07°N / 6.87°E 1116m ü.NN.
(4 x 4 km)

2014-07-01 - 2014-07-31
31 Tage

meteoblue

