Zizers: Auto kollidiert mit Fahrrad

27.10.2018

Am Freitagvormittag ist es auf der Deutschen Strasse in Zizers zu einem Verkehrsunfall zwischen einem Auto und einem Elektrobike gekommen. Der Fahrradfahrer wurde schwer verletzt.

Ein 74-jähriger E-Biker fuhr am Freitag um 10.36 Uhr von Igis kommend über die Igiserstrasse und auf die Hauptstrasse H13 in Richtung Zizers ein. Zu diesem Zeitpunkt fuhr eine 27-jährige Fahrschülerin von Zizers kommend in Richtung Landquart. Trotz aller Bemühungen der Lernfahrerin und der Fahrlehrerin konnte eine seitlich-frontale Kollision mit dem Fahrrad nicht verhindert werden. Der Mann zog sich am Kopf Verletzungen zu und verlor das Bewusstsein. Die Rettung Chur fuhr den Schwerverletzten ins Kantonsspital Graubünden. Der genaue Unfallhergang wird durch die Kantonspolizei Graubünden abgeklärt.

Blick in Richtung Landquart

https://www.gr.ch/DE/institutionen/verwaltung/djsg/kapo/aktuelles/medien/2018/Seiten/2018102711027-3350.aspx

Hell / Dunkel- Problem, aber auch bei Anfahrt die letzten 100 m frei exponiert; die letzten 10 m nur leicht gedämpft durch das leichte Garagendach in der Senderichtung.

Street View beenden
Google Earth
© 2018 Google
1 m

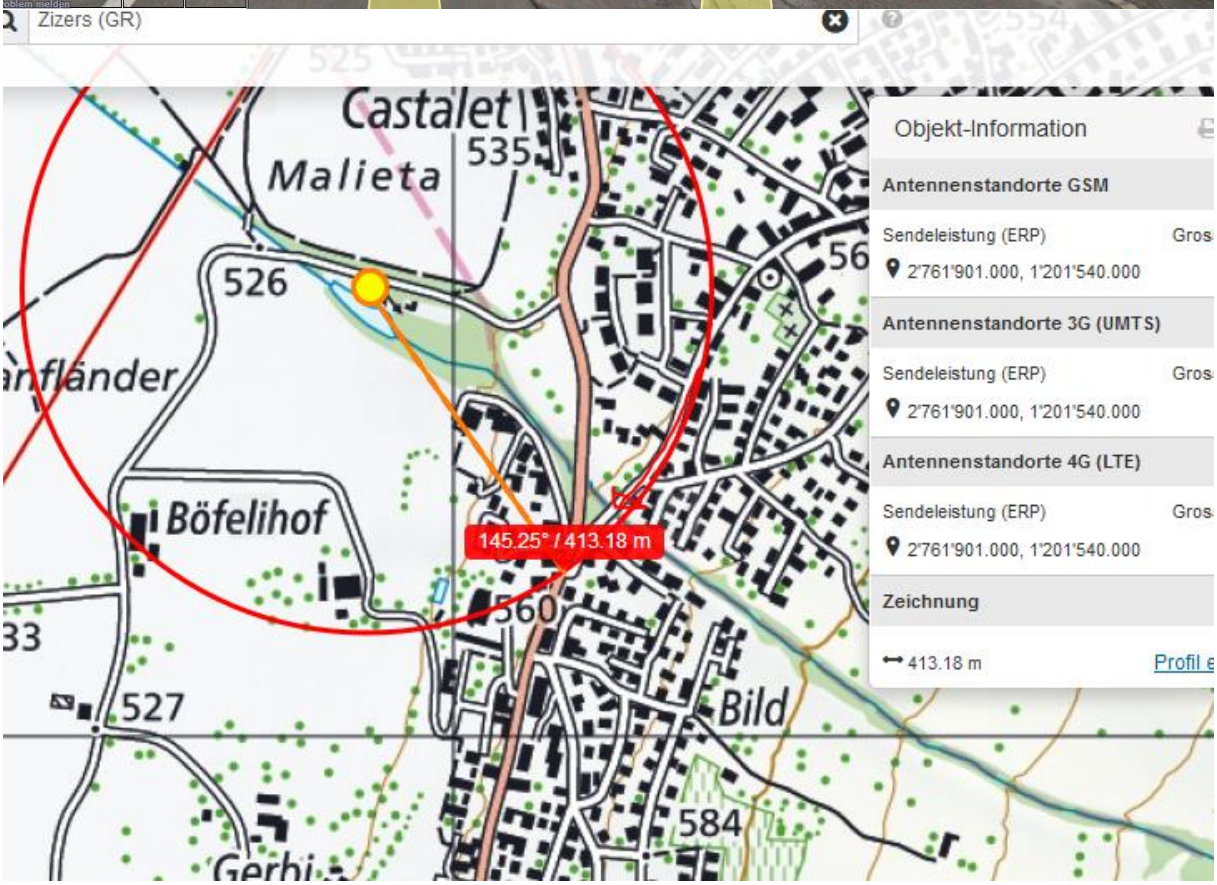
Zizers (GR)
Castalet
535
Malieta
526
Böfelihof
145.25° / 413.18 m
560
527
Bild
584
Objekt-Information
Antennenstandorte GSM
Sendeleistung (ERP)
2'761'901.000, 1'201'540.000
Antennenstandorte 3G (UMTS)
Sendeleistung (ERP)
2'761'901.000, 1'201'540.000
Antennenstandorte 4G (LTE)
Sendeleistung (ERP)
2'761'901.000, 1'201'540.000
Zeichnung
413.18 m

Hier wandert die Antenne in der Gebäudelücke von rechts nach links während der Bergabfahrt. An dieser Stelle wäre aufgrund der bereits gut sichtbaren Kurve und Einbiegesituation eine Verlangsamung üblich.

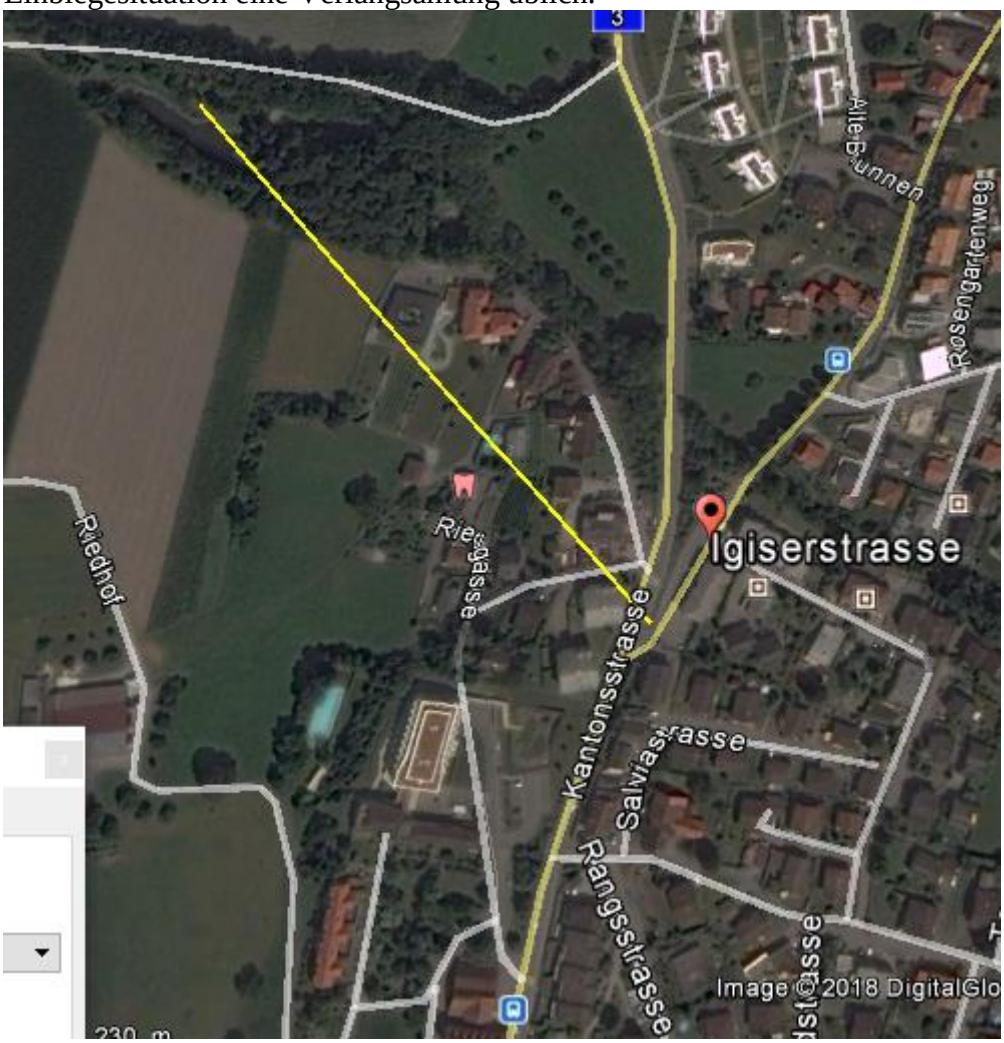



mit dem Zoom gesehen

Die Dächer vorher sind alles nicht ausgebaute Ziegelhüllen, nur schwach dämpfend.
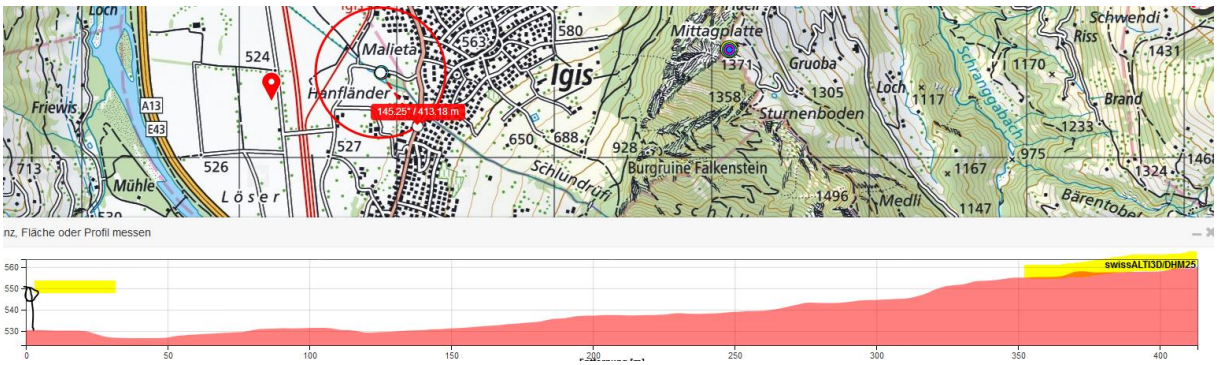
Der Sendermast ist mindestens doppelt belegt, also sehr hohe Leistungen am und <u>vor</u> dem Unfallort, da nur knapp neben dem Zentrum der Hauptsenderichtungen, der Sender muss - als Hauptstandort der Region - einen uptilt von etwa 2-4° aufweisen: