Meilen: Zwei Verletzte nach Frontalkollision - Zeugenaufruf

Bei einer Frontalkollision zwischen zwei Personenwagen haben am frühen Sonntagmorgen (29.10.2017) in Meilen zwei Personen mittelschwere bis schwere Verletzungen erlitten.

Ein 26-jähriger Mann fuhr kurz nach 4.30 Uhr mit seinem Personenwagen auf der Seestrasse **Richtung Rapperswil**. Im Bereich der Liegenschaft Nr. 100 geriet er aus zurzeit unbekannten Gründen auf die Gegenfahrbahn. Es kam zu einer heftigen Frontalkollision mit einem entgegenkommenden Auto eines 38-Jährigen. Die Fahrzeuglenker mussten mit mittelschweren bis schweren Verletzungen mit einem Rettungshelikopter und einem Rettungswagen in Spital gebracht werden. Wegen des Unfalls war die Seestrasse für rund drei Stunden gesperrt; die Stützpunktfeuerwehr Meilen organisierte eine Umleitung.

Zeugenaufruf:
Personen, welche Angaben zum Unfallhergang machen können, werden gebeten, sich mit der Kantonspolizei Zürich, Verkehrszug Hinwil, Telefon 044 938 30 10, in Verbindung zu setzen.

Kantonspolizei Zürich
Mediendienst
Marc Besson



http://www.kapo.zh.ch/internet/sicherheitsdirektion/kapo/de/aktuell/medienmitteilungen/2017_10/1710291m.html



Steile Heckscheibe am Verursacherfahrzeug. Kurvenradius sehr gross, bei möglichem Kontrollverlust vor etwa der neuen Überbauung; mit beibehaltener Lenkradeinstellung nach 200m am Kollisionsendpunkt:

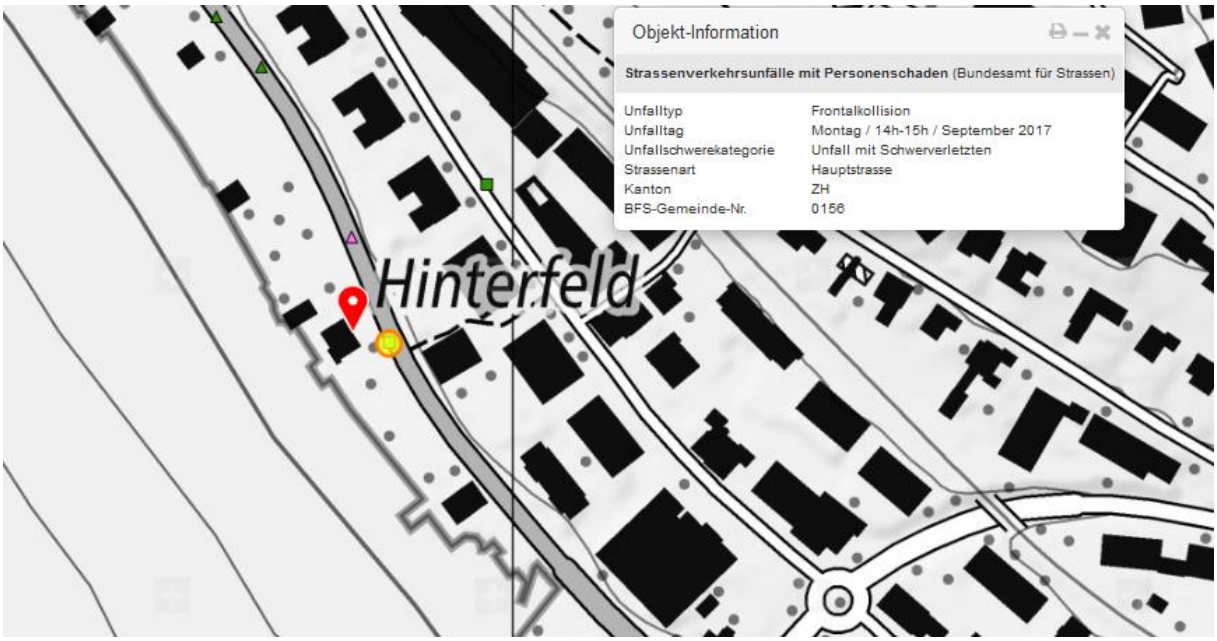

Zweiter Frontalkollisions-Unfall im Nachbereich: - keine Meldung dazu - September 2017, somit nicht einzuordnen bzgl. Fahrrichtung





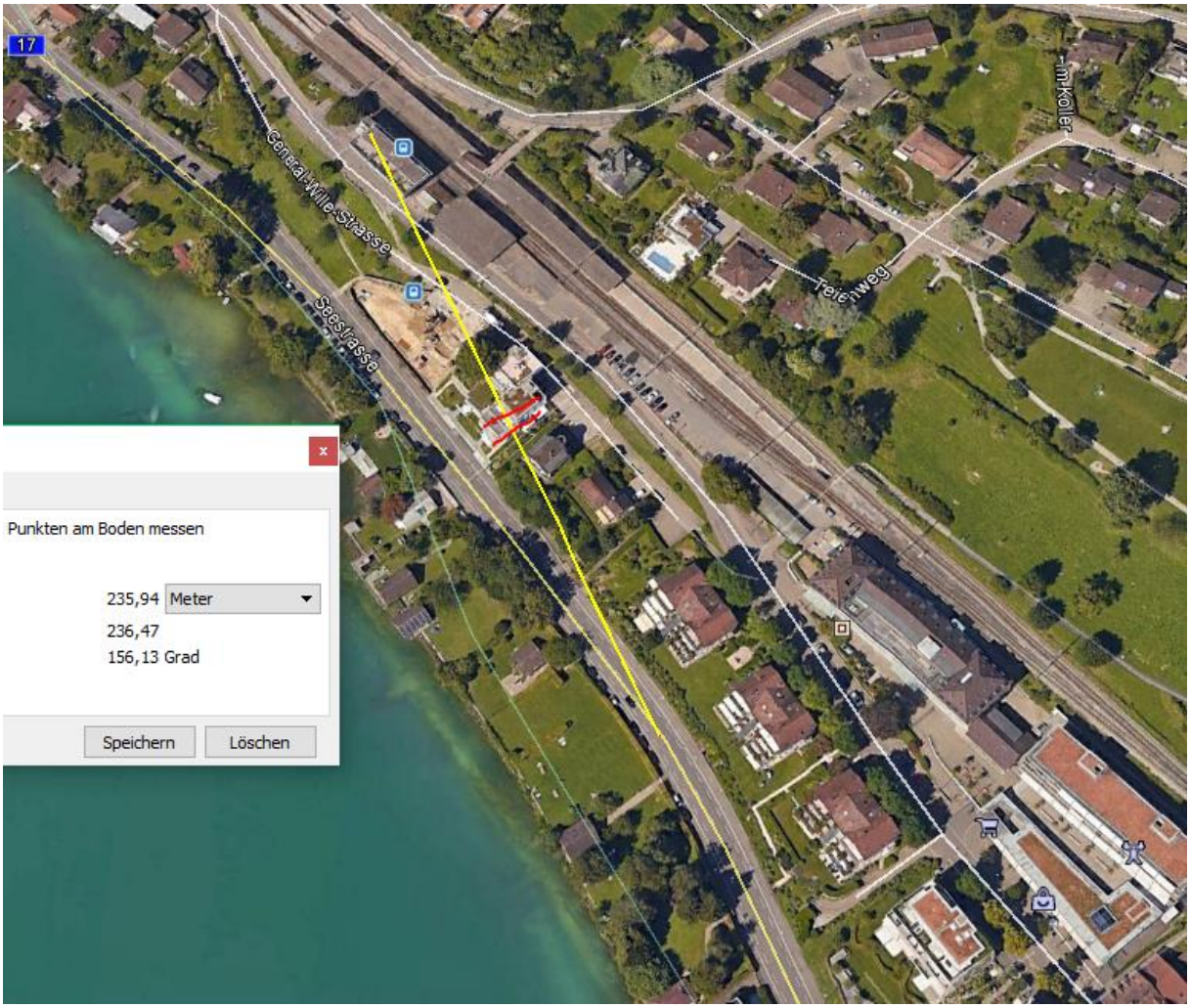

Die Bahnhofs-Antenne hat die <u>letzten 150m keinen Einfluss mehr</u>; der Kollisionspunkt liegt allerdings fast am Trottoirrand der Gegenspur, das entgegenkommende Fahrzeug versuchte rechts auszuweichen:

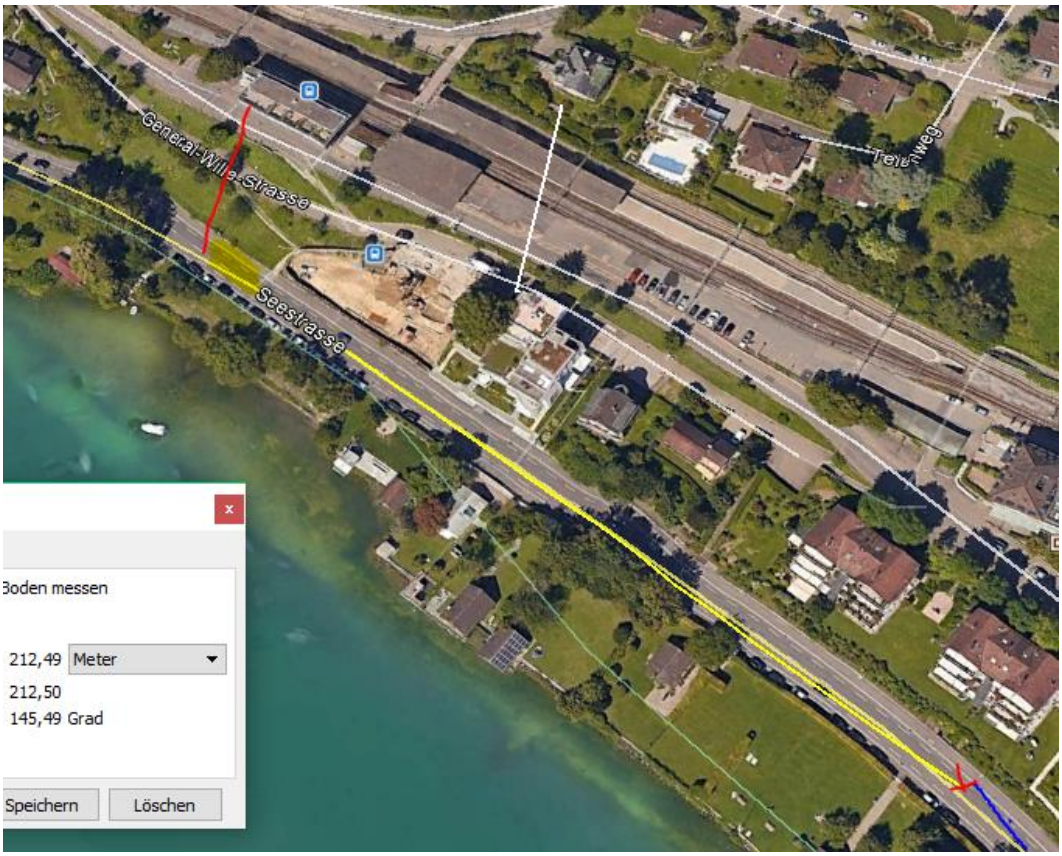

Bei Haus 60 noch direkte Sichtverbindung (2014!) allerdings schräg-hinten-oben,. Heute auch überbaut mit vergleichbarem Haus wie rechts:

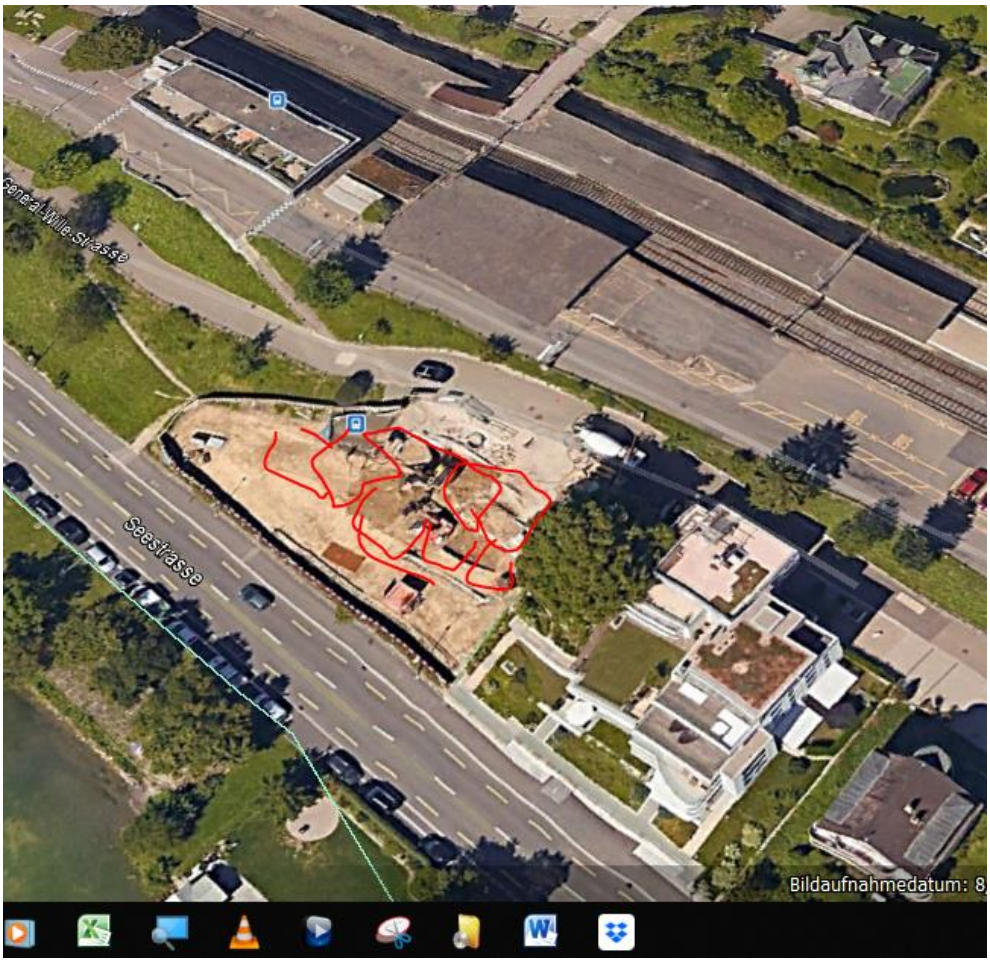

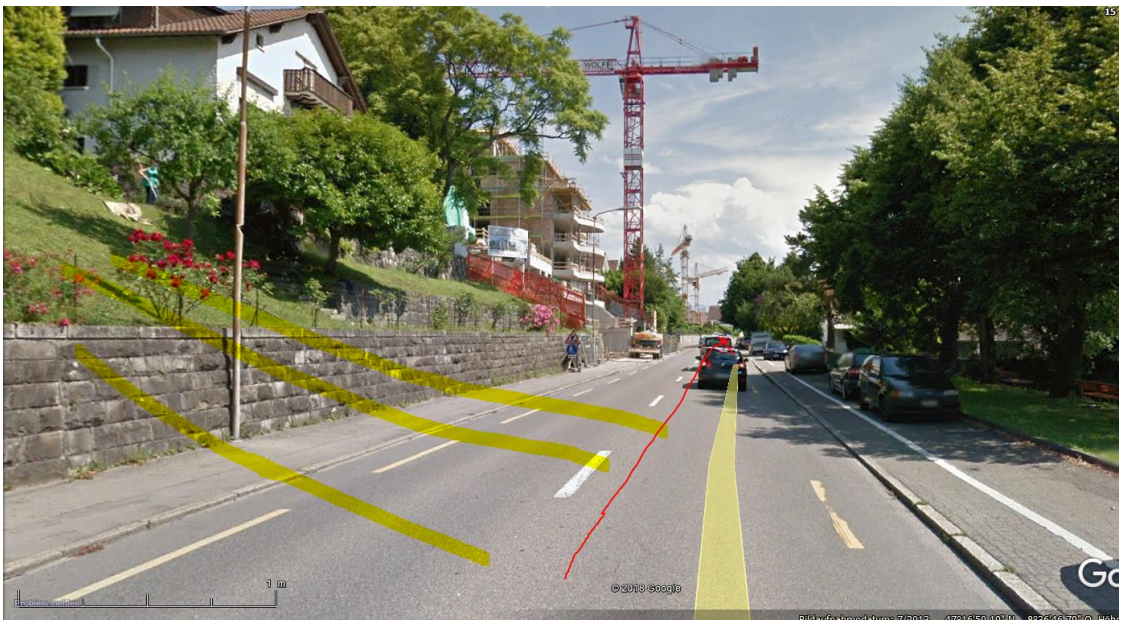

Aufgrund des Strassenverlaufs hat der Lenker bei Stellung des Senders 260° noch die letzte Lenkkorrektur vorgenommen und ist dann eingeschlafen, 200m geradeausfahrend.

Die anderen Sender aus östlicher Richtung –frontal- werden alle durch Gebäude abgeschattet

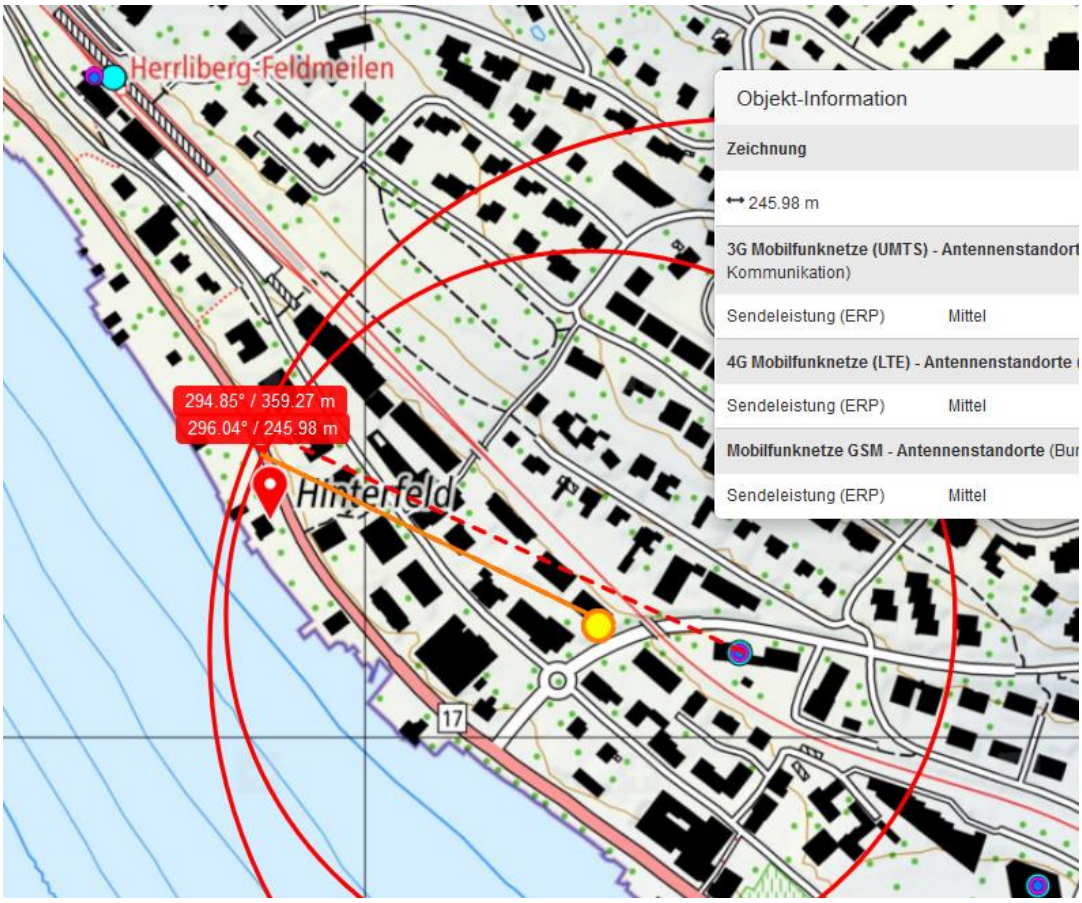
Herrliberg-Feldmeilen
Objekt-Information
Zeichnung
245.98 m
3G Mobilfunknetze (UMTS) - Antennenstandort
Kommunikation)
Sendeleistung (ERP) Mittel
4G Mobilfunknetze (LTE) - Antennenstandorte
Sendeleistung (ERP) Mittel
Mobilfunknetze GSM - Antennenstandorte (Bu
Sendeleistung (ERP) Mittel
294.85° / 359.27 m
296.04° / 245.98 m
Hinterfeld
17

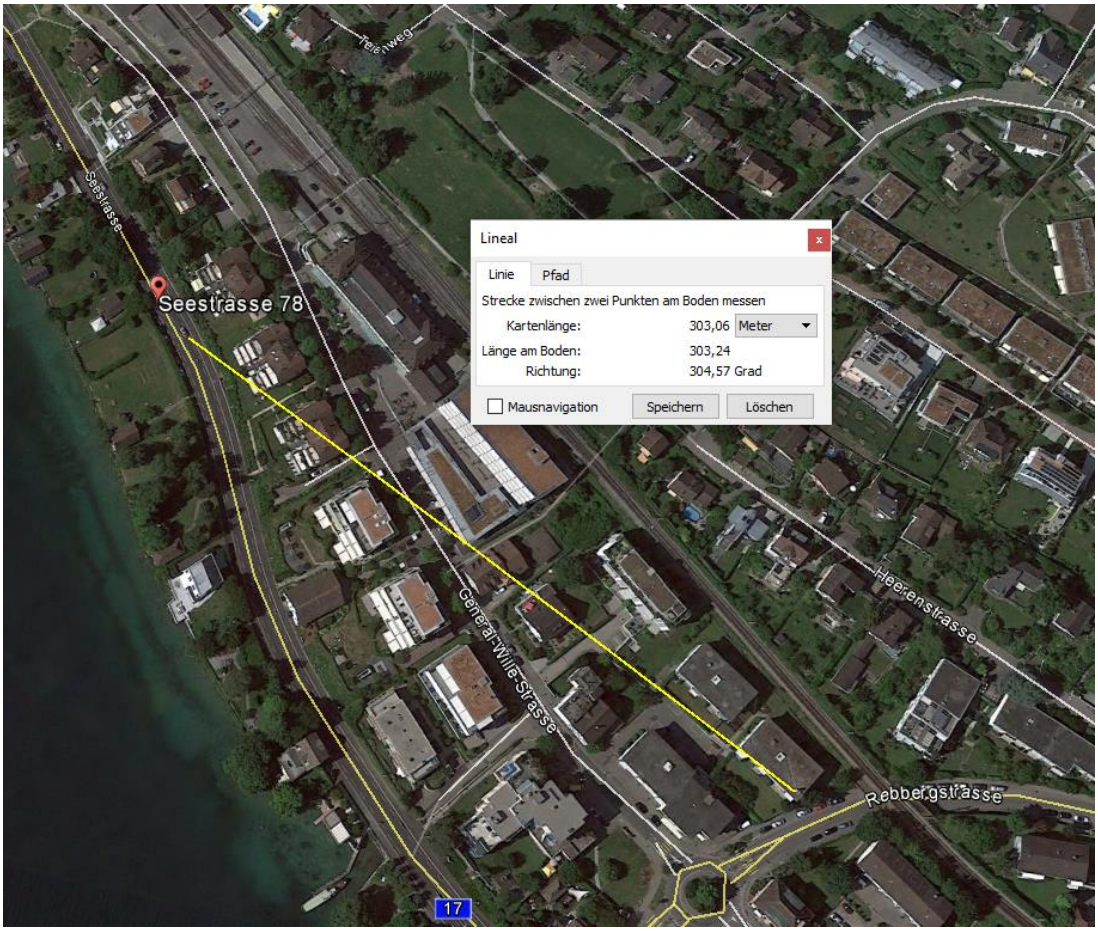
Teisweg
Seestrasse
Seestrasse 78
Lineal
Linie
Pfad
Strecke zwischen zwei Punkten am Boden messen
Kartenlänge: 303,06 Meter
Länge am Boden: 303,24
Richtung: 304,57 Grad
Mausnavigation
Speichern
Löschen
General-Wille-Strasse
Heerenstrasse
Rebbergstrasse
17

Ebenfalls abgeschattet von den Gebäuden am Hang – sind wohl primär SBB-Sender

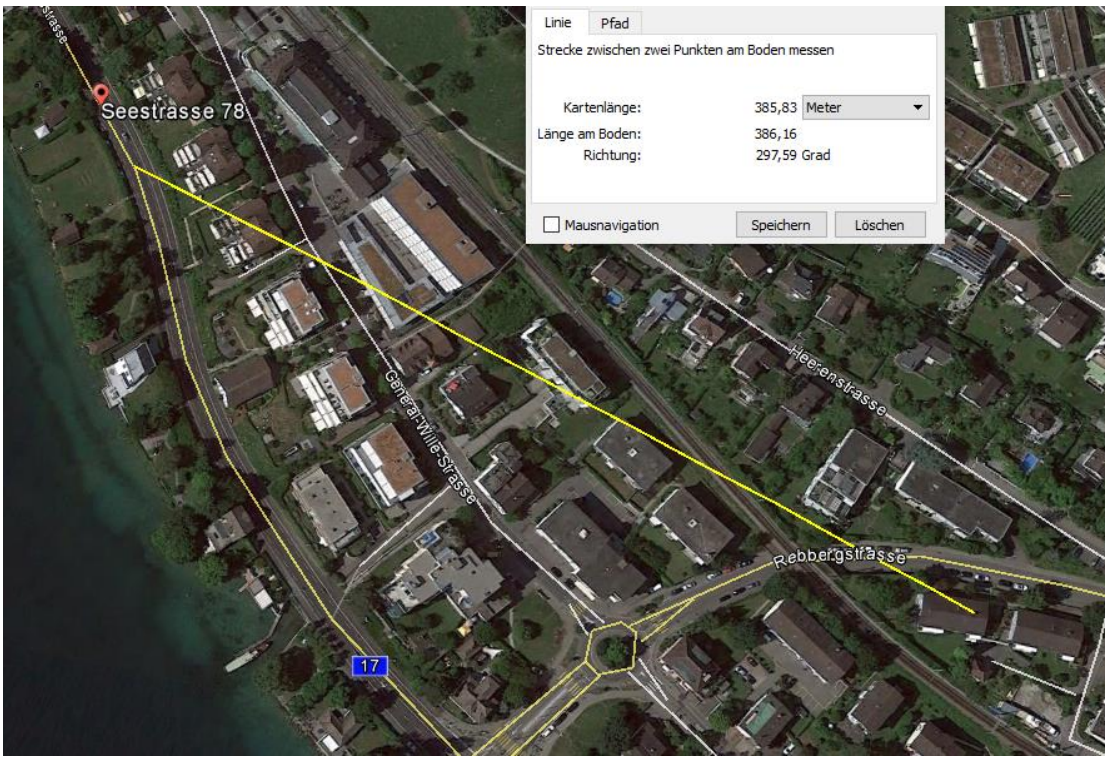

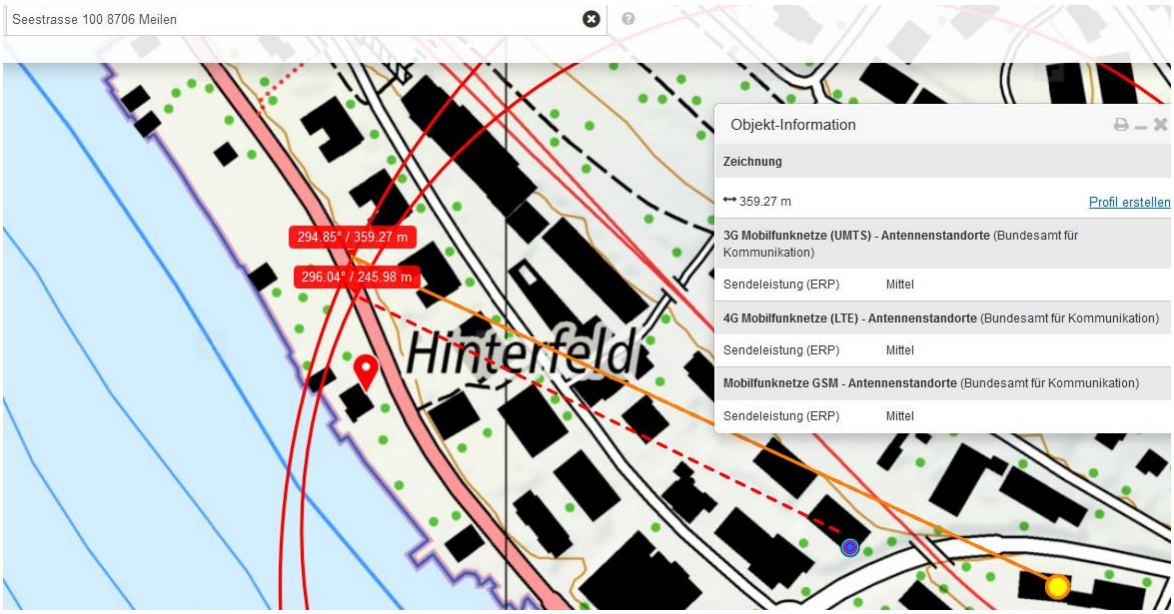

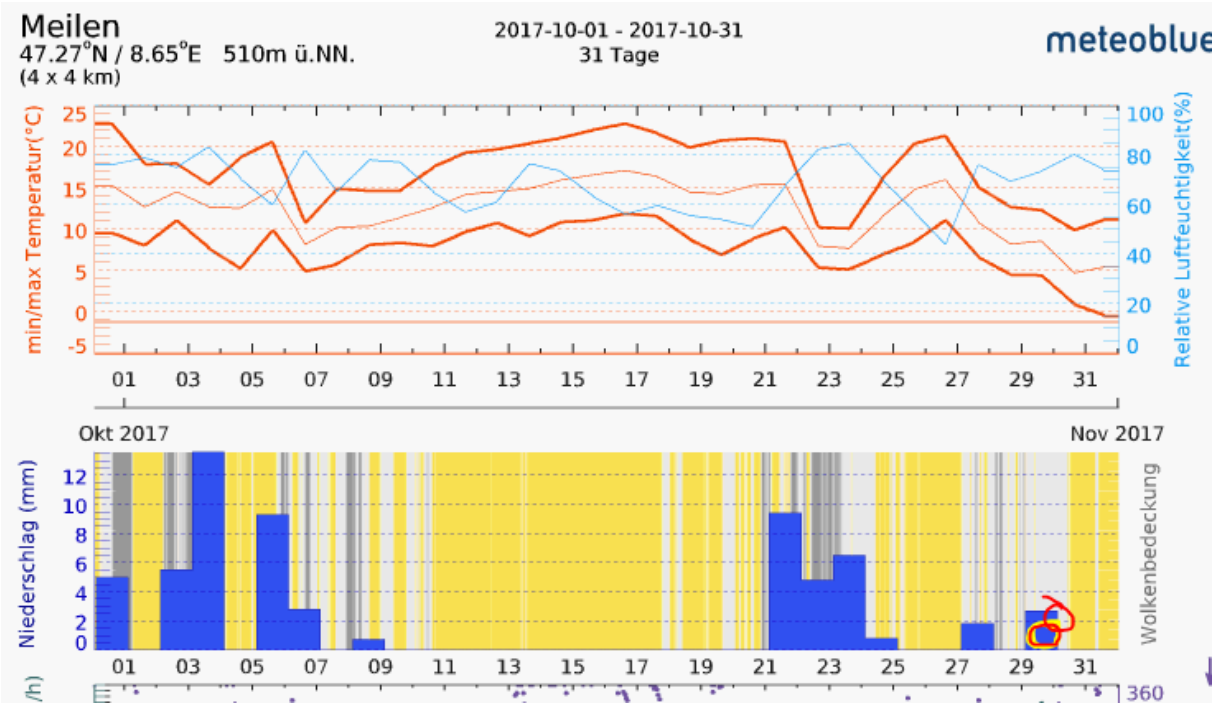

Fahrbahn ist auf Unfallbild trocken.