47 Rorschacherberg SG: Nach Unfall geflüchtet

Am Sonntagnachmittag (22.05.2016), vor 16:00 Uhr, hat ein 27-jähriger Autofahrer auf der Seebleichestrasse eine Velofahrerin angefahren. Danach fuhr er ohne anzuhalten weiter. Dank zwei aufmerksamen Motorradfahrern konnte der Autofahrer jedoch angehalten werden.

Eine 67-jährige Velofahrerin fuhr auf der Seebleichestrasse Richtung Goldach. Gleichzeitig fuhr der 27-jährige Mann mit seinem Auto von der Bahnhofstrasse auf die Seebleichestrasse. Beim Abbiegen übersah er die Velofahrerin und sein Auto kollidierte mit dem Velo. Die Velofahrerin stürzte und verletzte sich leicht. Trotz der Kollision setzte der Autofahrer seine Fahrt Richtung Goldach fort. Zwei Motorradfahrer konnten den Unfall beobachten. Während eine Motorradfahrerin anhielt und sich um die verletzte Frau kümmerte, **folgte der zweite Motorradfahrer dem Unfallverursacher und zwang ihn zur Umkehr.** Die Velofahrerin konnte nach der Unfallaufnahme mit einigen Schürfwunden selbständig nach Hause gehen. An den Fahrzeugen entstand ein Sachschaden von mehreren hundert Franken.

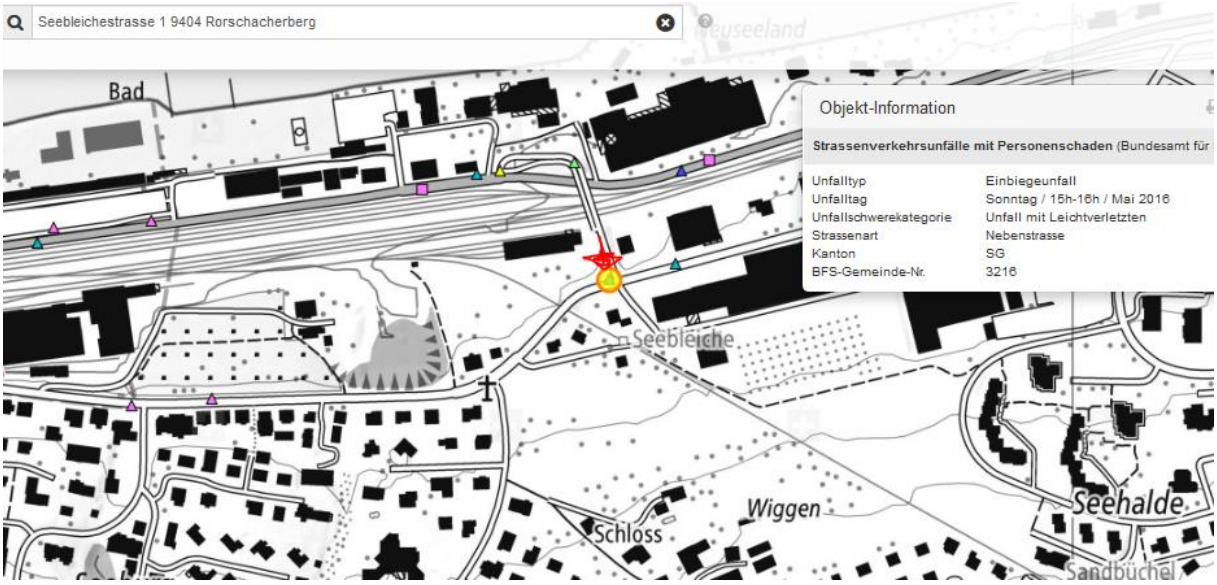

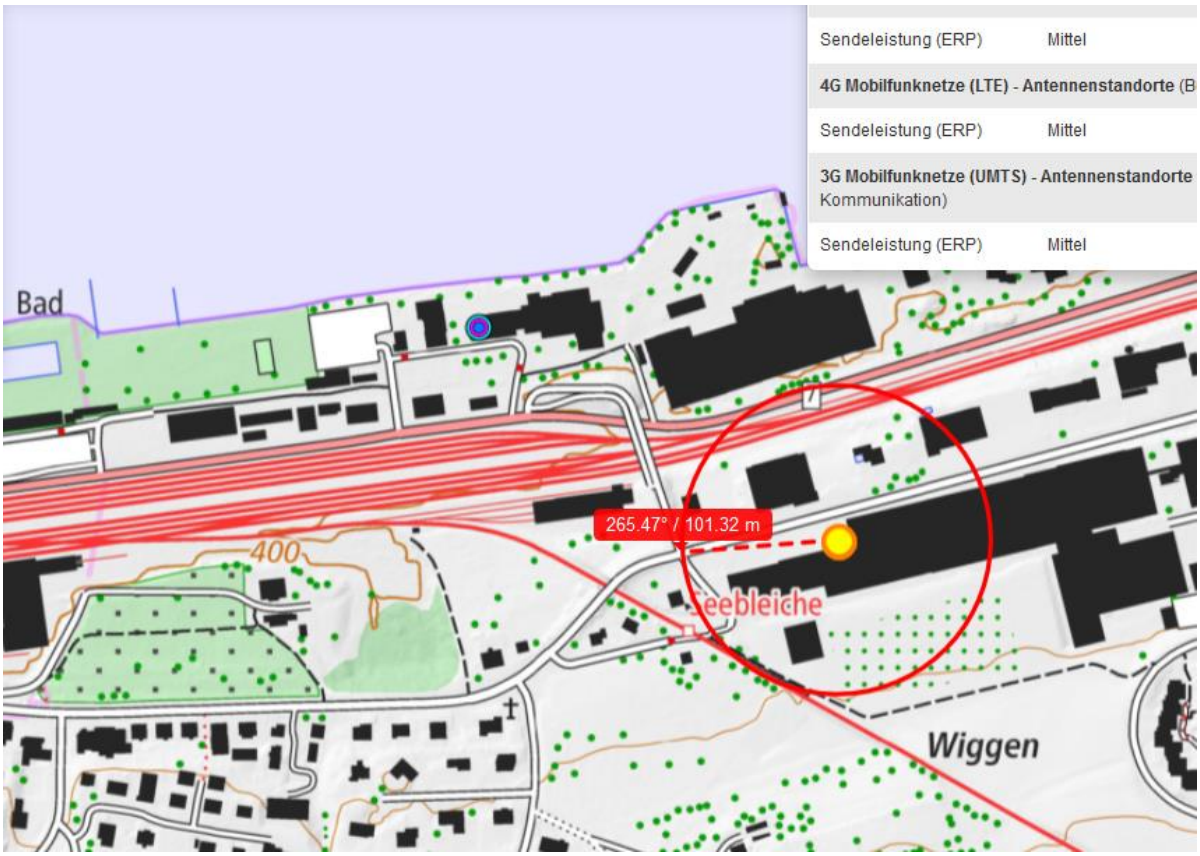

Hier bei Anfahrt zuerst durch die A-Säule und sehr flach stehende Frontscheibe stark reduzierte Leistung gemessen. (Bedingt durch Lage der Empfangsantenne auf dem Armaturenbrett)



Beim Weiterfahren ist die A-Säule nicht mehr verdeckt.

4.4 mW peak gemessen an Einbiegestelle, vorher durch A-säule verdeckt, Automobilist frei exponiert.

Die auf den Kopf des Fahrers treffende Strahlung beträgt durch die linke Seitenscheibe vermutlich das Doppelte, falls sie dazu noch offen war, das Dreifache.

Google

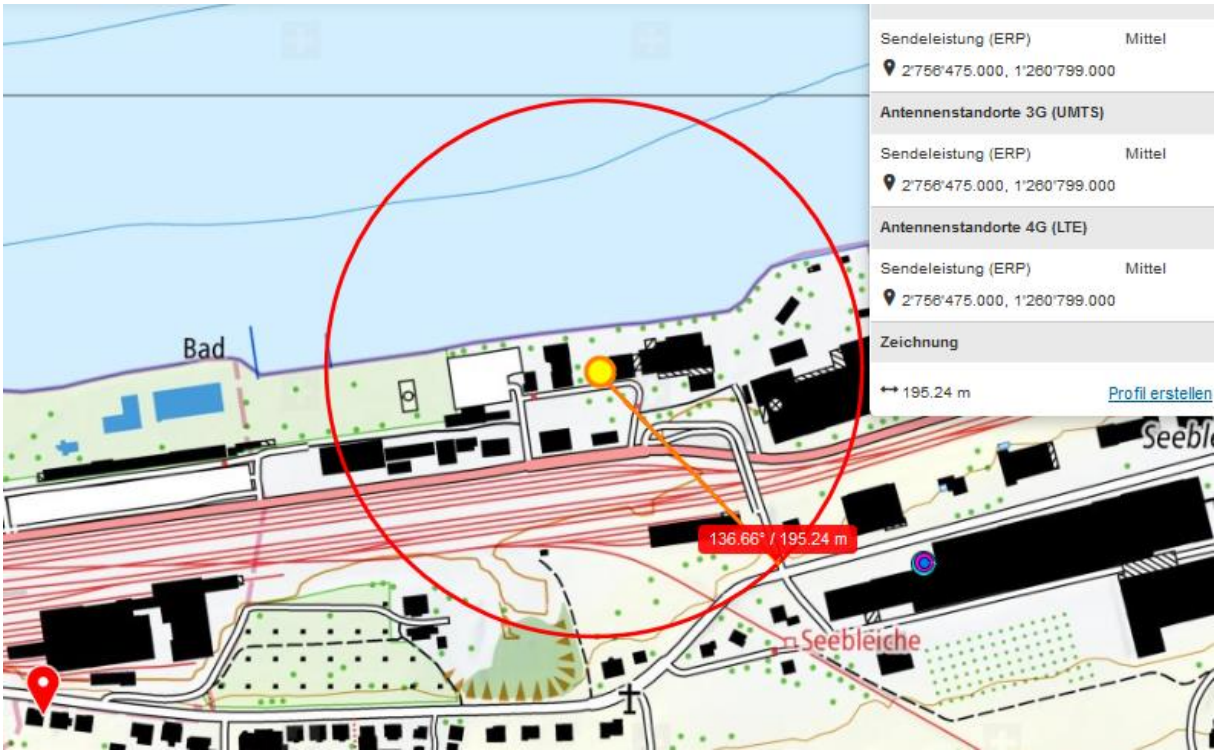
Sendeleistung (ERP) Mittel
2'756'475.000, 1'260'799.000
Antennenstandorte 3G (UMTS)
Sendeleistung (ERP) Mittel
2'756'475.000, 1'260'799.000
Antennenstandorte 4G (LTE)
Sendeleistung (ERP) Mittel
2'756'475.000, 1'260'799.000
Zeichnung
195.24 m
Profil erstellen
Bad
136.66° / 195.24 m
Seebleiche

Sender hat gleiche Höhe wie Automobilist, von hinten, gefahrener Winkel mit sicherem Einfluss auf Fahrerposition





Sender frontal und links im Unfallgeschehen,

Beide Expositionen und eventuelle Wahrnehmungsprobleme gelten auch für Radfahrerin



Auf Überführung quert SBB-Transportleitung sehr tief die Fahrbahn.

Bahnhofstrasse
Seebleichestrasse
2
den messen
52,01 Meter
52,17
164,82 Grad
n
Löschen

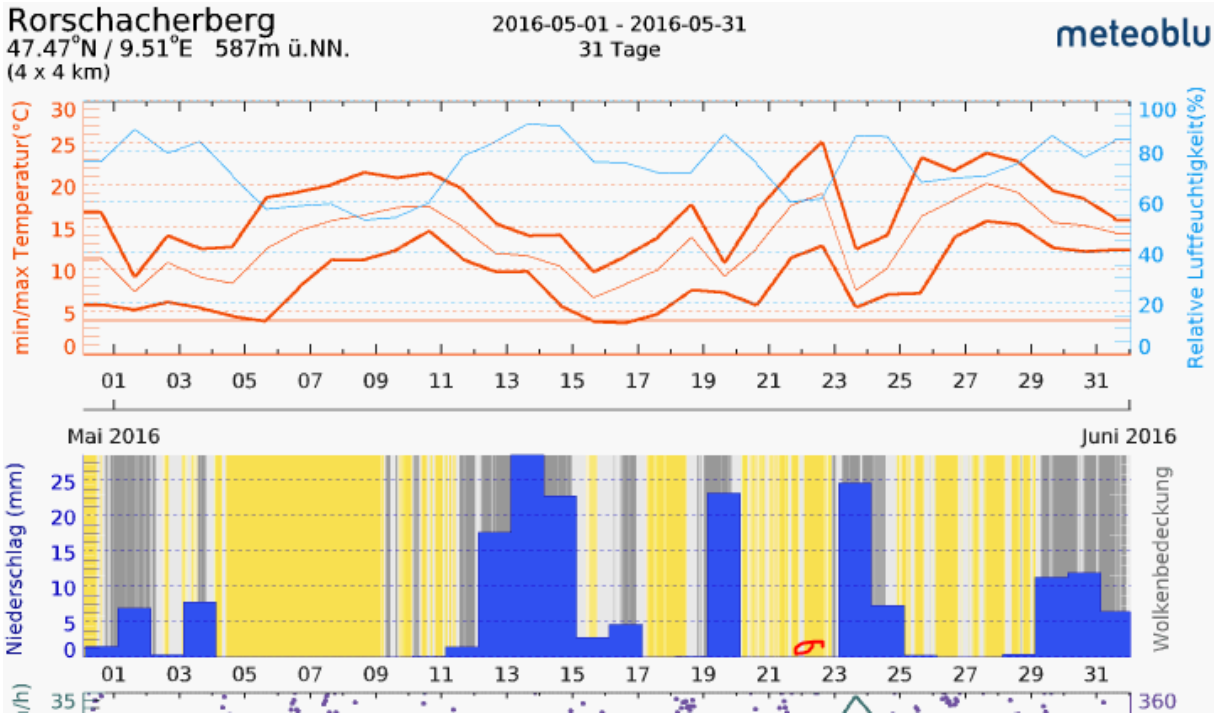
Rorschacherberg
47.47°N / 9.51°E 587m ü.NN.
(4 x 4 km)
2016-05-01 - 2016-05-31
31 Tage
meteoblu
min/max Temperatur(°C)
Relative Luftfeuchtigkeit(%)
Mai 2016
Juni 2016
Niederschlag (mm)
Wolkenbedeckung