89 Schleitheim: Rennvelofahrer nach Sturz verletzt

Ein Rennvelofahrer hat sich am Donnerstagmittag (26.05.2016) bei einem Sturz in Schleitheim schwer verletzt. Er musste mit einem Rettungshelikopter ins Spital geflogen werden. Die Schaffhauser Polizei bittet die Bevölkerung um sachdienliche Hinweise zum Unfallhergang. Am Donnerstagmittag (26.05.2016) um 12.30 Uhr lenkte ein 47-jähriger Mann sein Rennvelo von Oberhallau (Berghof) in Richtung Schleitheim. Nach der Örtlichkeit Silstighof stürzte der Rennradfahrer - nach aktuellen Erkenntnissen der Schaffhauser Polizei -, ohne fremdes Verschulden. Kurze Zeit später leistete ein Autofahrer dem verunfallten Rennradfahrer erste Hilfe und alarmierten die Rettungssanität.

Der Rennvelofahrer hatte beim Unfall einen Velohelm getragen, er musste jedoch trotzdem - mit schweren Kopfverletzungen - mit einem REGA-Helikopter ins Spital geflogen werden. Die Strasse Oberhallau (Berghof) nach Schleitheim wurde zur Unfallaufnahme kurzzeitig von der Schaffhauser Polizei gesperrt. Die genaue Unfallursache ist derzeit Gegenstand laufender Ermittlungen. Die Schaffhauser Polizei bittet Personen, die sachdienliche Angaben zum Unfall machen können, sich unter der Telefonnummer +41 52 624 24 24 zu melden.

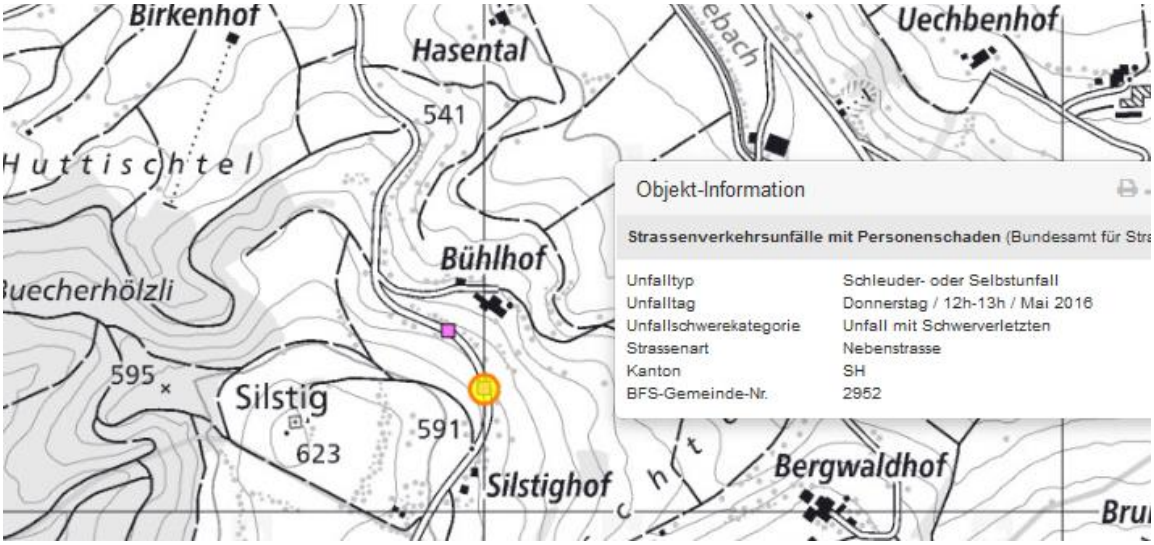

2 Unfälle innert 1 Monat...

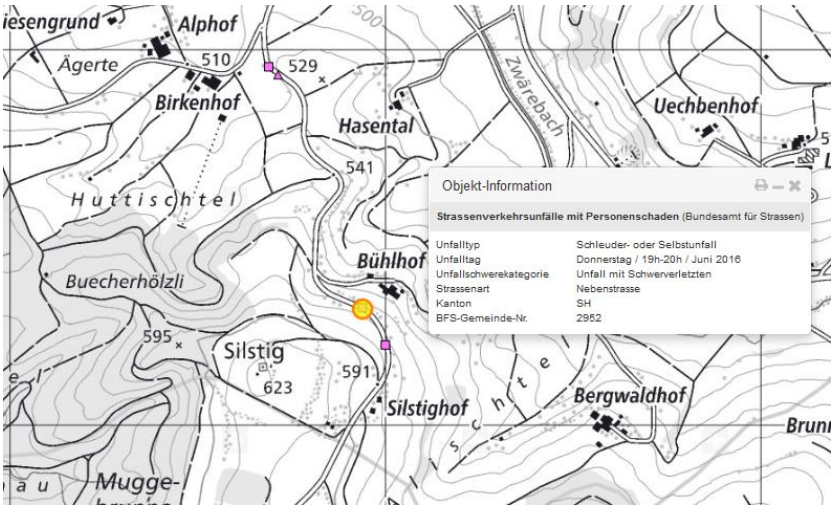

Keine Meldung bei SH Pol.

An dieser Stelle zeigt sich erstmals auch das Panorama; mögliche Ablenkung

Richtfunk ist hier nicht dabei:

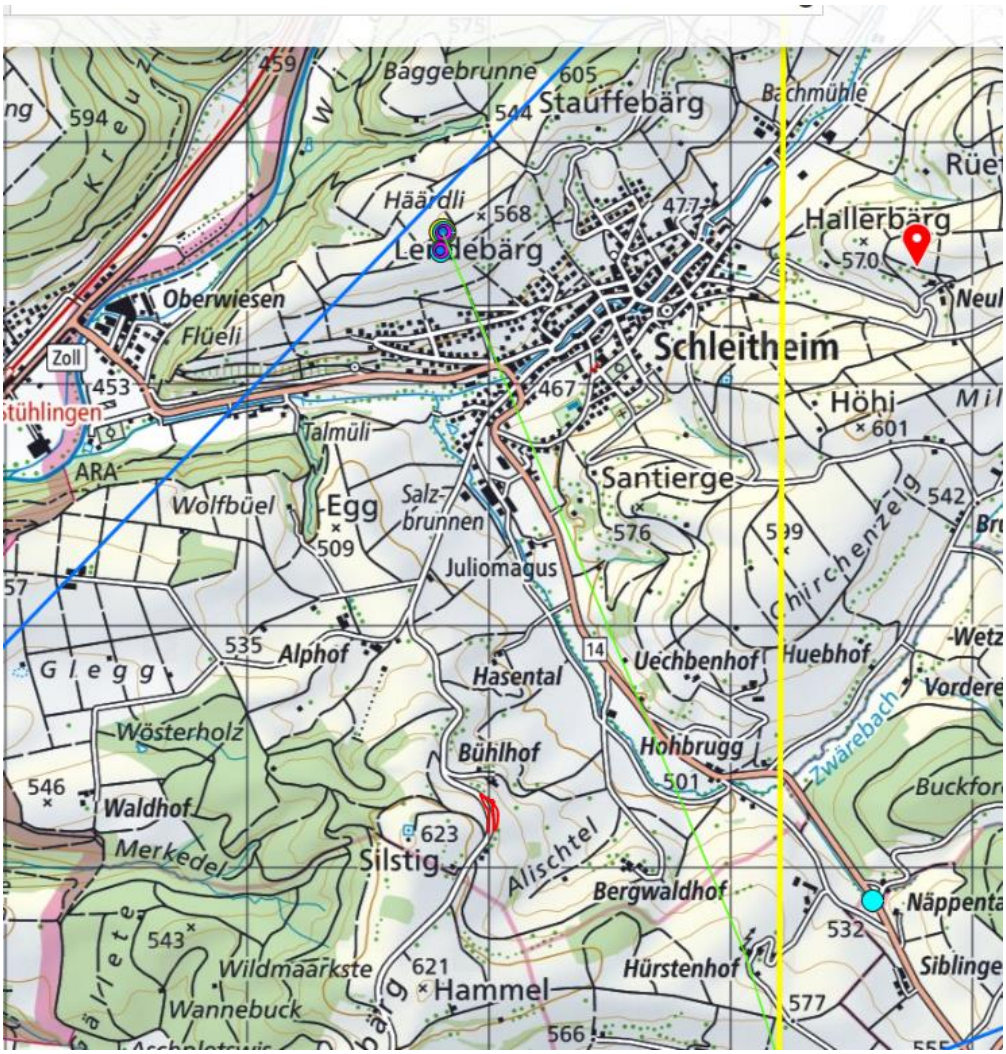

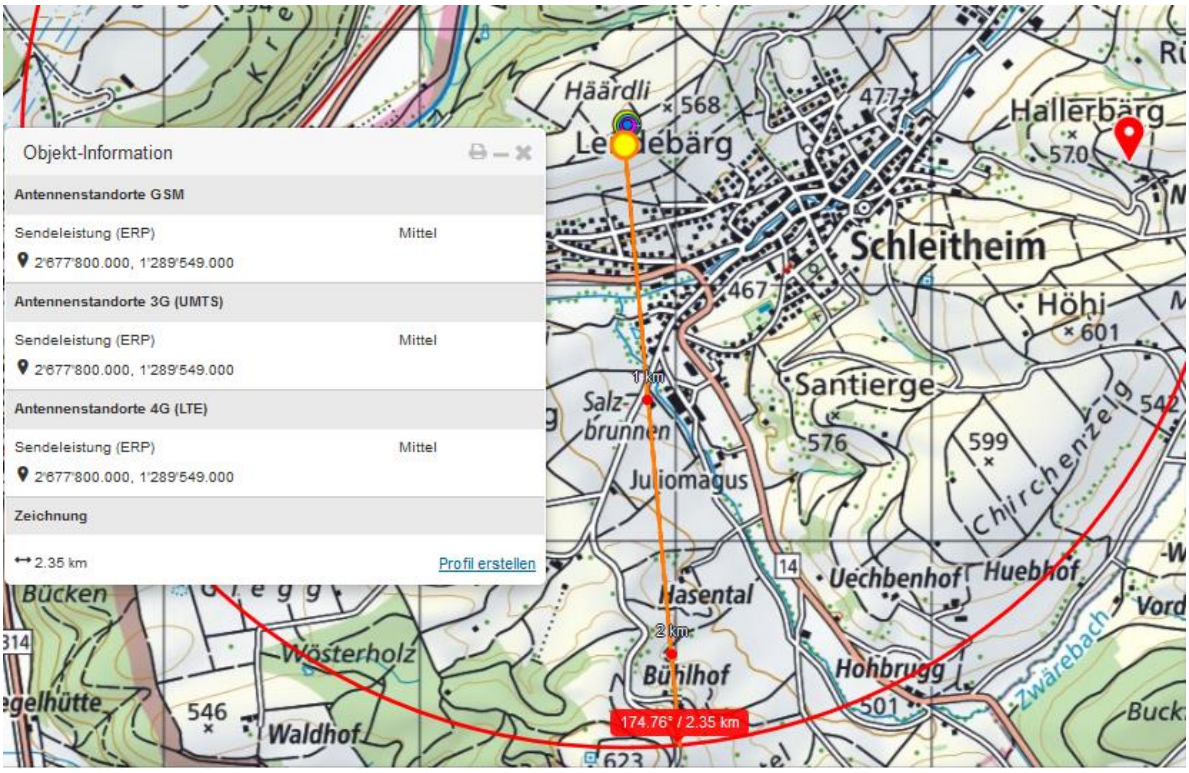

Die beiden Sender befinden sich (inkl hoher Mast) jeweils auf fast der gleichen Höhe, hier der Sender Schleitheim Lendebärg:

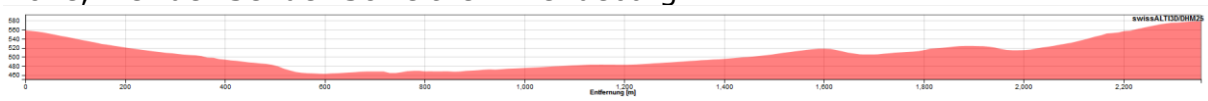



Und hier der doppelt so weit entfernte Sender Schleitheim Birbistel

Dieser muss eine SR in Richtung Schleitheim und somit auch in der Verlängerung zur Unfallstelle haben.

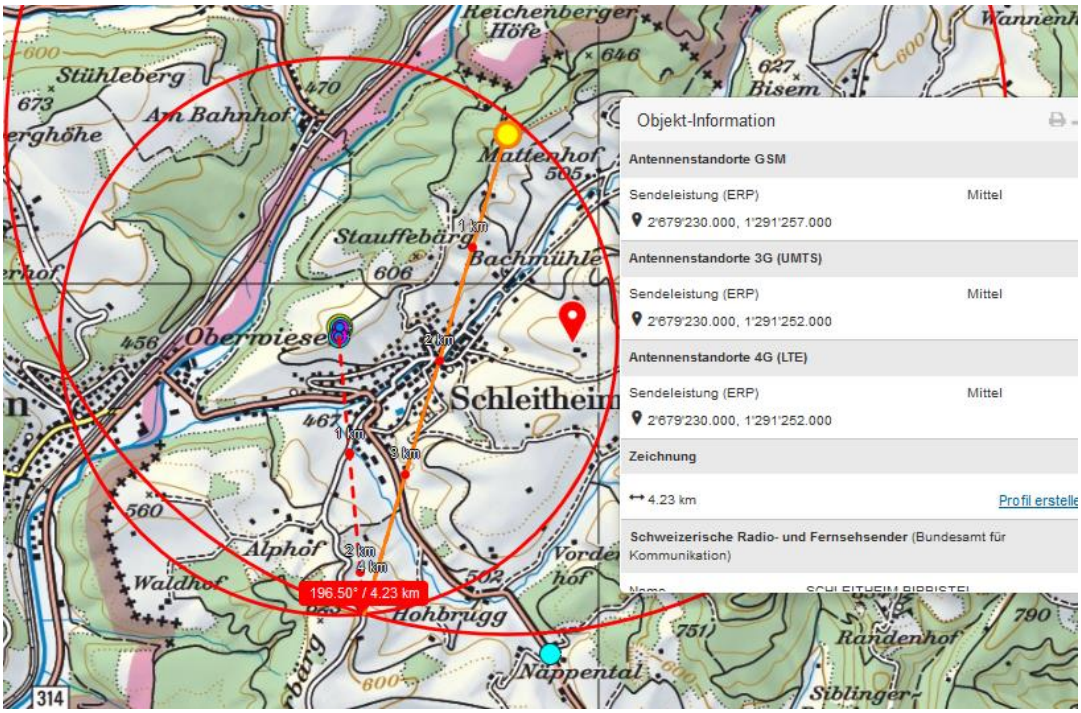
Reichenberger Höfe
Stühleberg
Am Bahnhof
Mattenhof
Stauffebärg
Bachmühle
Oberwiese
Schleitheim
Alphof
Waldhof
Hohbrügg
Nappental
Randenhof
Siblinger
Bisem
Objekt-Information
Antennenstandorte GSM
Sendeleistung (ERP) Mittel
2'679'230.000, 1'291'257.000
Antennenstandorte 3G (UMTS)
Sendeleistung (ERP) Mittel
2'679'230.000, 1'291'252.000
Antennenstandorte 4G (LTE)
Sendeleistung (ERP) Mittel
2'679'230.000, 1'291'252.000
Zeichnung
4.23 km
Profil erstelle
Schweizerische Radio- und Fernsehsender (Bundesamt für Kommunikation)
196.50° / 4.23 km

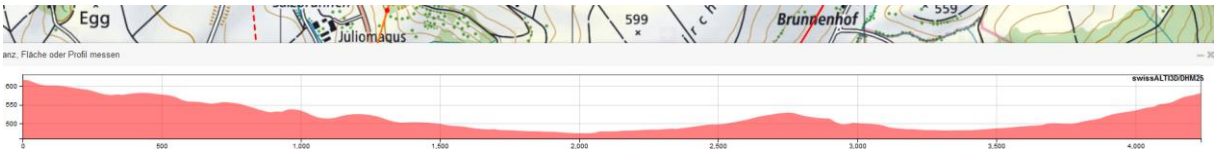
Egg
Juliomagus
Brunnenhof
swissALTI3D/DHM25

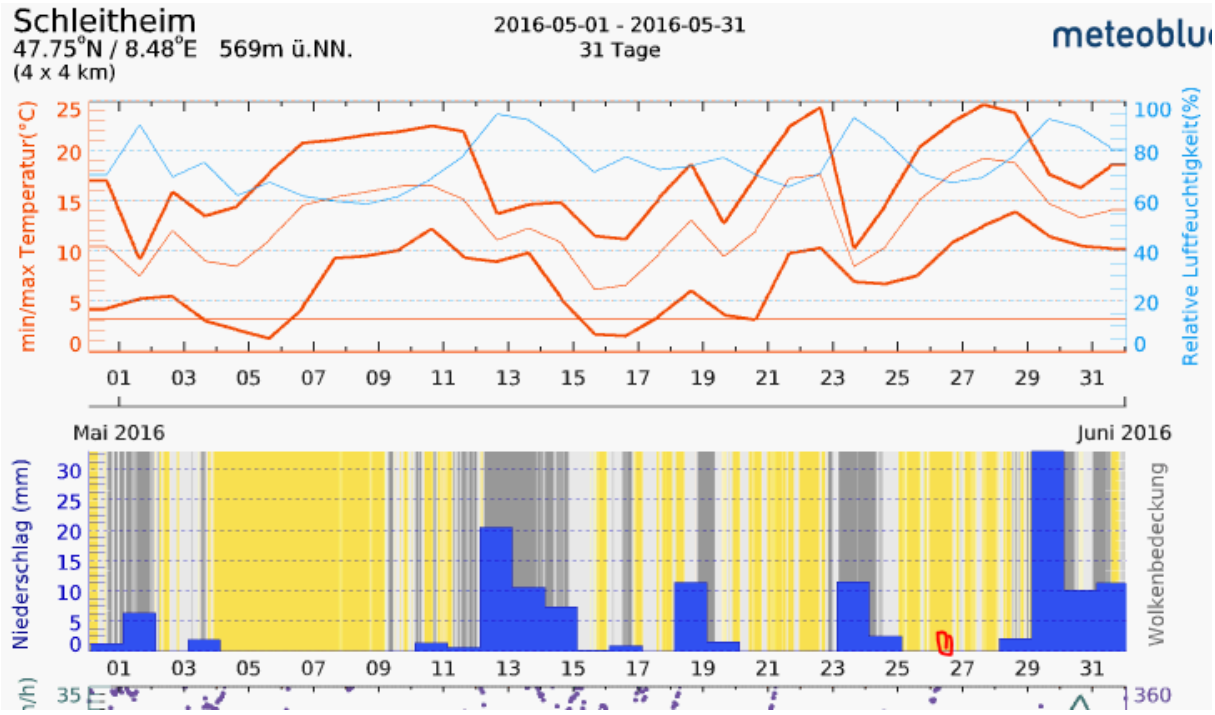
Schleitheim
47.75°N / 8.48°E 569m ü.NN.
(4 x 4 km)
2016-05-01 - 2016-05-31
31 Tage
meteoblu
min/max Temperatur(°C)
Relative Luftfeuchtigkeit(%)
Mai 2016
Juni 2016
Niederschlag (mm)
Wolkenbedeckung