Lichtensteig: Mit Elektrofahrrad schwer verunfallt – Zeugen gesucht

Am Mittwochabend (09.05.2018), kurz nach 21:10 Uhr, ist auf der Wilerstrasse, Höhe BP-Tankstelle, ein 69-jähriger Elektrofahrradfahrer aufgefunden worden. Er war schwer verletzt und musste von der REGA ins Spital geflogen werden. Die Kantonspolizei St.Gallen sucht Zeugen.

Gemäss jetzigem Kenntnisstand fuhr der 69-Jährige mit seinem Elektrofahrrad in verkehrter Fahrtrichtung, die Grabengasse (Einbahnstrasse) hinunter in Richtung Wattwil. Höhe BP Tankstelle kam er auf unbekannte Art und Weise zu Fall. Er wurde bewusstlos auf dem Trottoir liegend angetroffen. Das Elektrofahrrad lag auf der Strasse, angrenzend zum Trottoir. Nach der medizinischen Erstversorgung durch den Rettungsdienst musste der Mann mit schweren Verletzungen ins Spital geflogen werden.

Personen, die Hinweise zum Unfallhergang machen können, werden gebeten, sich mit dem Polizeistützpunkt Schmerikon, 058 229 52 00, in Verbindung zu setzen.



https://www.kapo.sg.ch/news/kapo/2018/05/lichtensteig--mit-elektrofahrrad-schwer-verunfallt--zeugen-gesuc.html


HF 59B
Power Flux Density

© 2019 GeoBasis-DE/BKG
Bildaufnahmedatum: 9/2013


bp
181
186
188

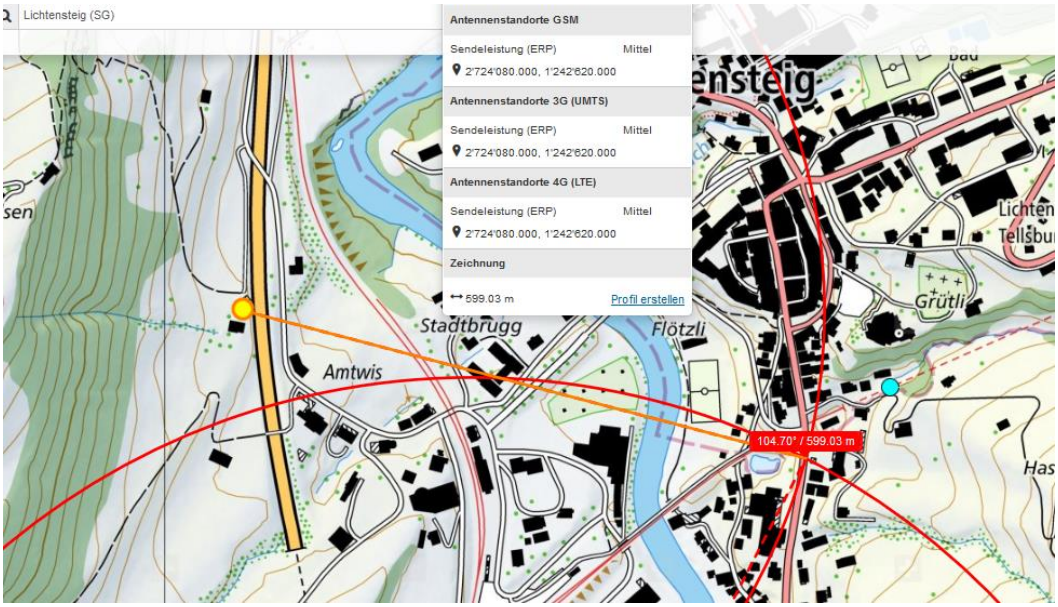
Lichtensteig (SG)
Antennenstandorte GSM
Sendeleistung (ERP) Mittel
2'724'080.000, 1'242'620.000
Antennenstandorte 3G (UMTS)
Sendeleistung (ERP) Mittel
2'724'080.000, 1'242'620.000
Antennenstandorte 4G (LTE)
Sendeleistung (ERP) Mittel
2'724'080.000, 1'242'620.000
Zeichnung
599.03 m
Profil erstellen
Stadtbrugg
Flötzli
Amtwis
Grütli
104.70° / 599.03 m

600m

Sender, der die letzten 70 m intensiv bestrahlt; in der Bildmitte oben, links neben der Tanne

Unten Ansicht von der Seite, Google street-View: Der Senderhauptstrahl geht ungefähr R 100°



In Bezug auf die Unfallstelle ist der Hautpstrahl fast auf der gleichen Höhe, was die Intensität des Signals auf den letzten 35 Metern erklärt. Hier ist auch die Schnittstelle zum Sender Kapf mit einem sicheren downtilt in Richtung Lichtensteig

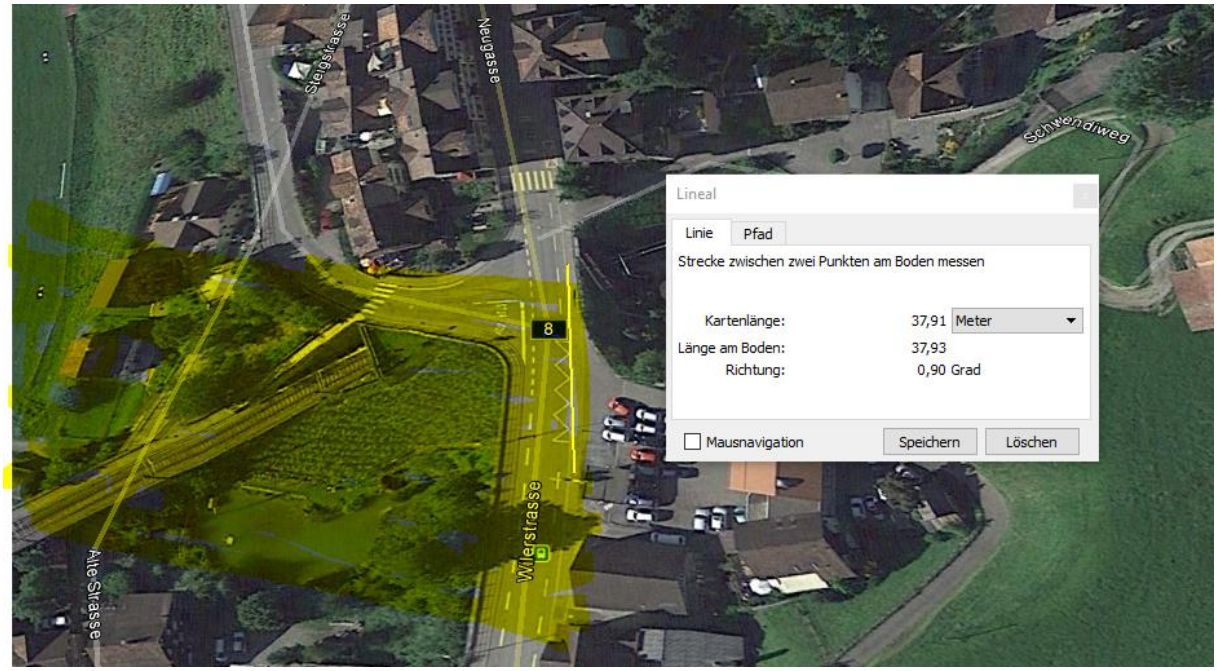

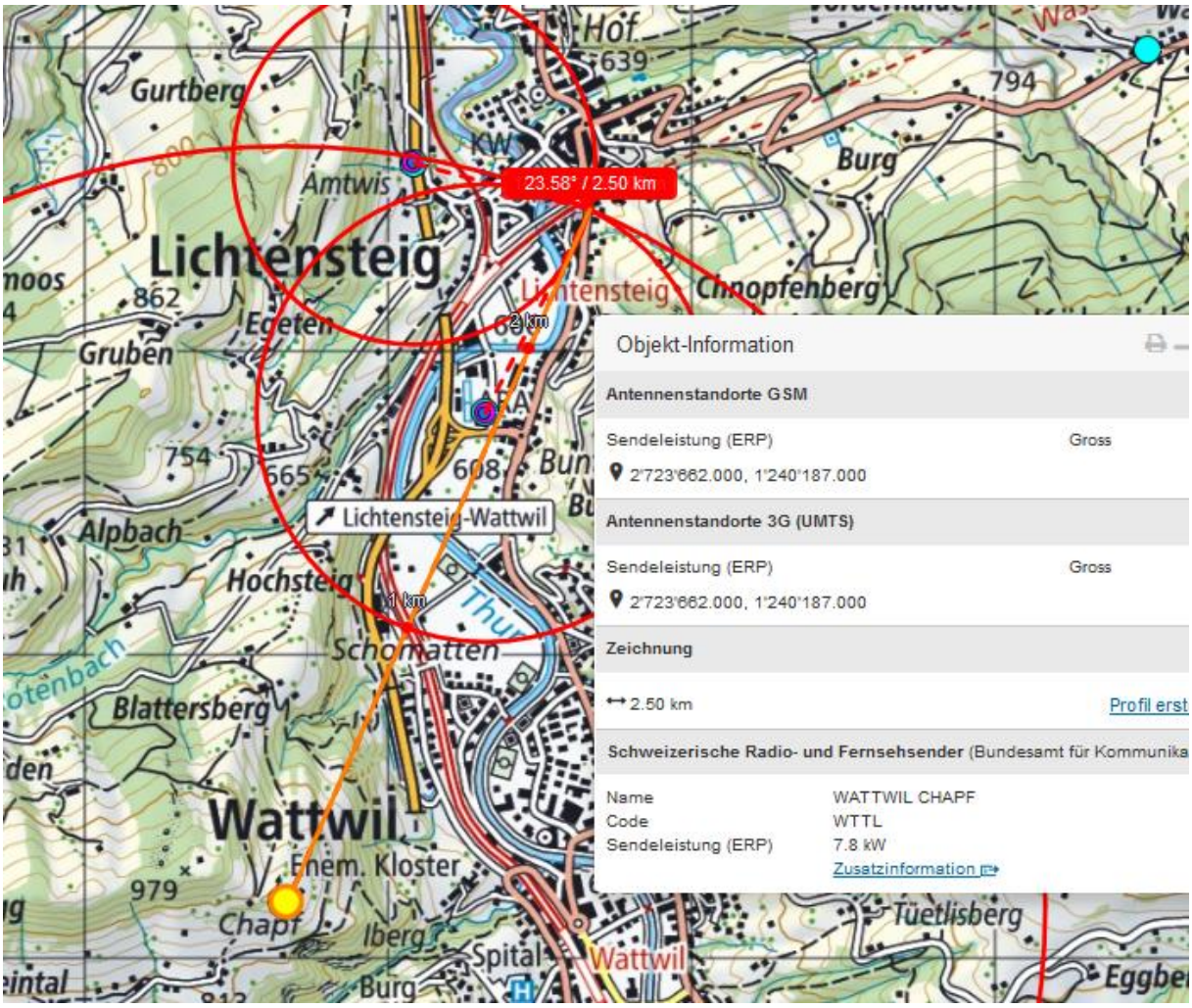
23.58° / 2.50 km
Lichtensteig-Wattwil
Objekt-Information
Antennenstandorte GSM
Sendeleistung (ERP) Gross
2'723'662.000, 1'240'187.000
Antennenstandorte 3G (UMTS)
Sendeleistung (ERP) Gross
2'723'662.000, 1'240'187.000
Zeichnung
2.50 km
Profil erst
Schweizerische Radio- und Fernsehsender (Bundesamt für Kommunika
Name WATTWIL CHAPF
Code WTTL
Sendeleistung (ERP) 7.8 kW
Zusatzinformation

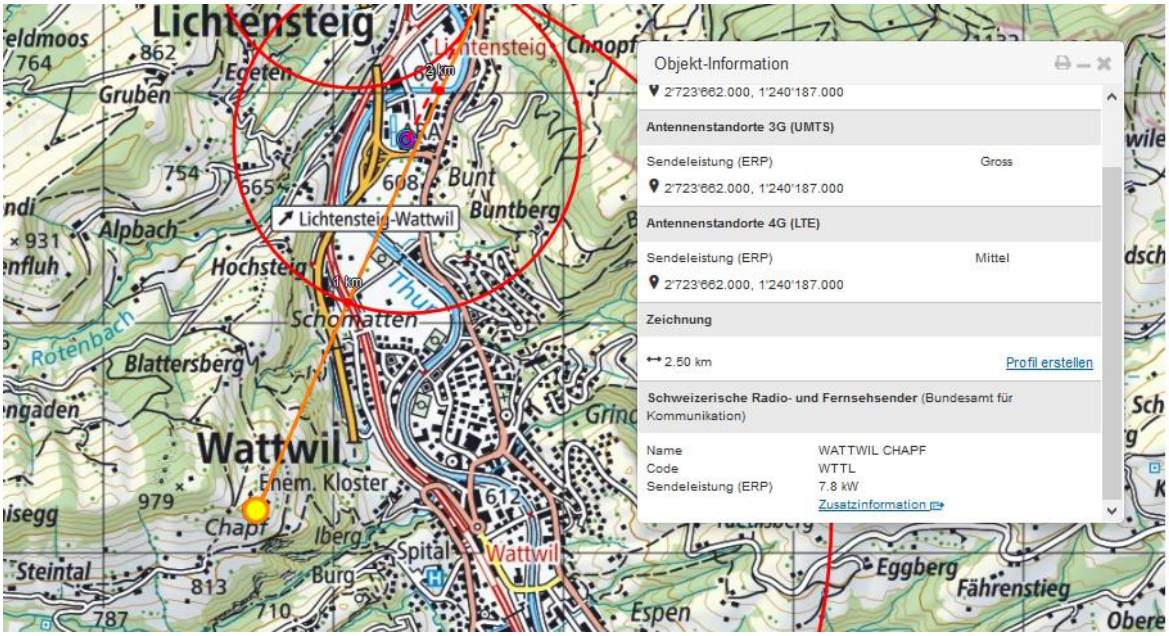
Objekt-Information
2'723'662.000, 1'240'187.000
Antennenstandorte 3G (UMTS)
Sendeleistung (ERP) Gross
2'723'662.000, 1'240'187.000
Antennenstandorte 4G (LTE)
Sendeleistung (ERP) Mittel
2'723'662.000, 1'240'187.000
Zeichnung
2.50 km
Profil erstellen
Schweizerische Radio- und Fernsehsender (Bundesamt für Kommunikation)
Name WATTWIL CHAPF
Code WTTL
Sendeleistung (ERP) 7.8 kW
Zusatzinformation
Lichtensteig-Wattwil


1959

Die Mobilfunkdienste für diesen Sektor befinden sich 3. layer, über den Tannenwipfeln

Der dritte Sender, aus dem Talgrund, neben der ARA wird abgedeckt durch das Fabrikgebäude:

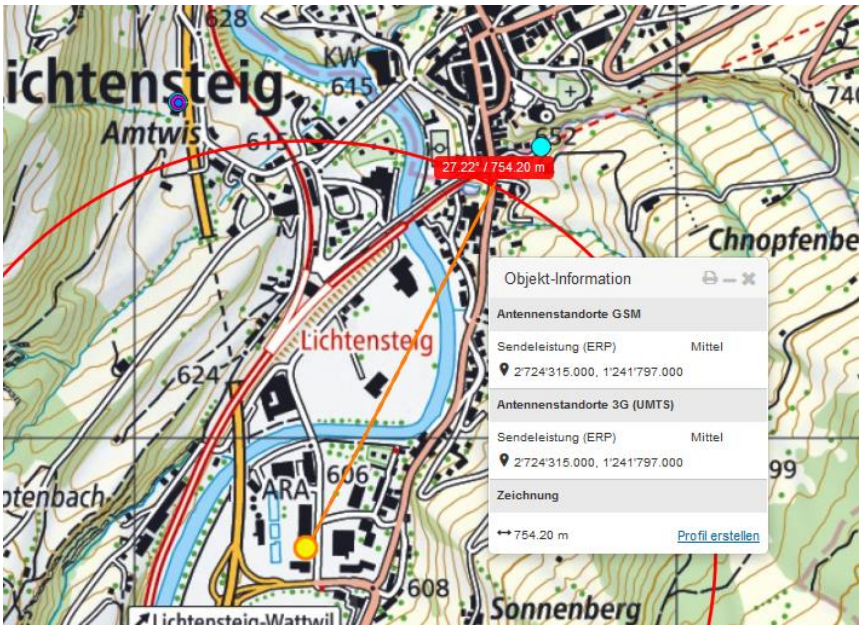
ichtensteig
Amtwis
KW
615
628
652
27.22° / 754.20 m
Chnopfenbe
Lichtensteig
624
ARA
606
608
Sonnenberg
Objekt-Information
Antennenstandorte GSM
Sendeleistung (ERP) Mittel
2'724'315.000, 1'241'797.000
Antennenstandorte 3G (UMTS)
Sendeleistung (ERP) Mittel
2'724'315.000, 1'241'797.000
Zeichnung
754.20 m
Profil erstellen

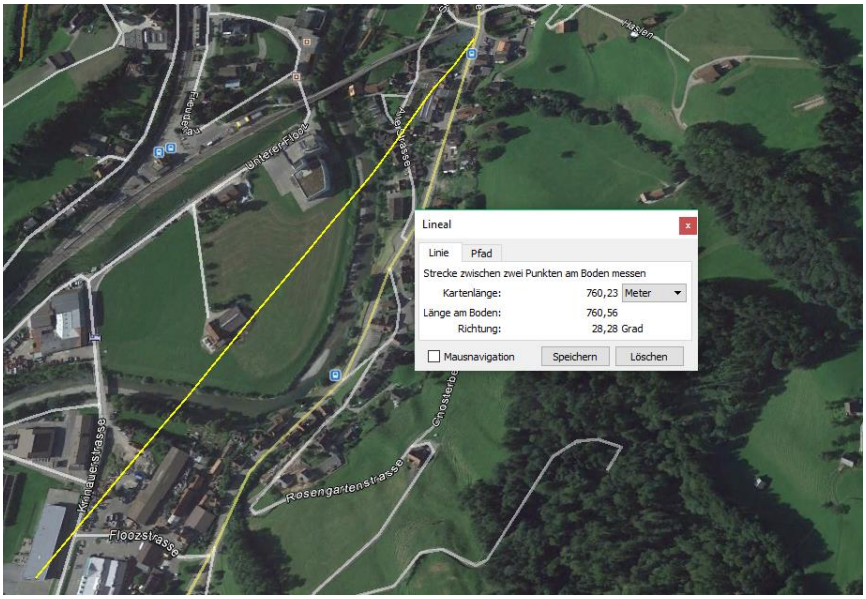
Lineal
Linie
Pfad
Strecke zwischen zwei Punkten am Boden messen
Kartenlänge: 760,23 Meter
Länge am Boden: 760,56
Richtung: 28,28 Grad
Mausnavigation
Speichern
Löschen
Floozstrasse
Rosengartenstrasse

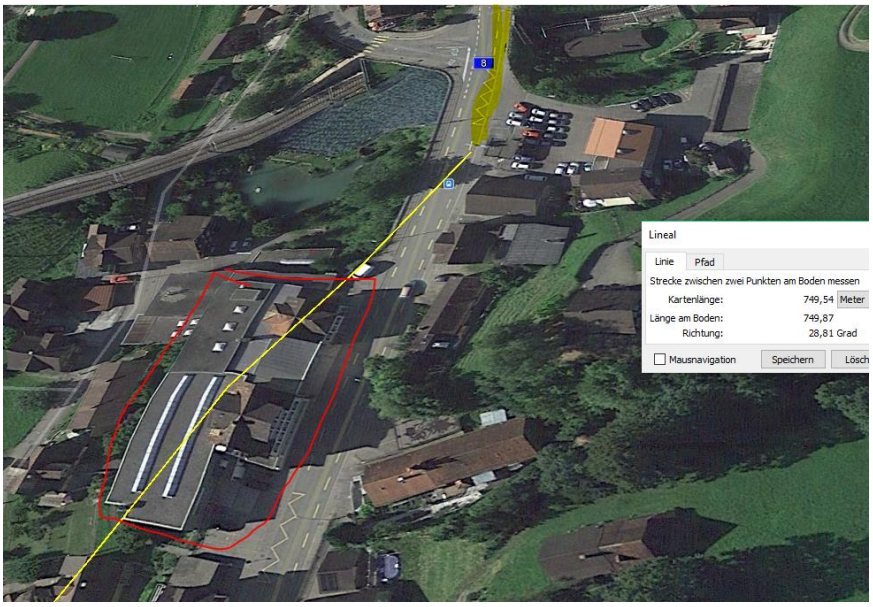
Lineal
Linie
Pfad
Strecke zwischen zwei Punkten am Boden messen
Kartenlänge: 749,54 Meter
Länge am Boden: 749,87
Richtung: 28,81 Grad
Mausnavigation
Speichern