Affoltern am Albis: Lenkerin bei Selbstunfall schwer verletzt

Bei einem Selbstunfall in Affoltern am Albis hat sich am frühen Mittwochabend (20.07.2016) eine 62-jährige Autofahrerin schwer verletzt.

Die Automobilistin fuhr kurz vor 17.00 Uhr auf der Mühlebergstrasse abwärts in Richtung Affoltern am Albis. Nach einer leichten Rechtskurve geriet sie auf Höhe Bushaltestelle ‚Lilienberg' aus noch unbekannten Gründen zu weit nach links. Dabei kollidierte das Fahrzeug auf der Mittelinsel mit einem Inselschutzpfosten und zwei Laubbäumen. Durch den Aufprall wurde die Frau schwer verletzt. Nach der Erstversorgung durch ein Team der Rettungssanität wurde die Verletzte mit einem Helikopter der Alpine Air Ambulance ins Spital geflogen. Weiter standen Funktionäre der Kommunalpolizei Affoltern am Albis im Einsatz.

Der Verkehr musste wegen des Unfalls durch die Verkehrsgruppe der Feuerwehr Affoltern am Albis umgeleitet werden.

Kantonspolizei Zürich
Mediendienst / 044 247 36 36

https://www.kapo.zh.ch/internet/sicherheitsdirektion/kapo/de/aktuell/medienmitteilungen/2016_07/1607211h.html
Ralph Hirt

Die Frau war unterwegs von Stallikon nach Affoltern am Albis und ist dann ‚eingenickt'. Beim Fahrzeug handelte es sich um einen Mazda CX 3, Jahrgang 2015.

Scheibe vergleichsweise wenig steil

© 2017 Google
Google E
Bildaufnahmedatum: 11/2013 47°16'46.31" N 8°27'57.07" O Höhe 612 m

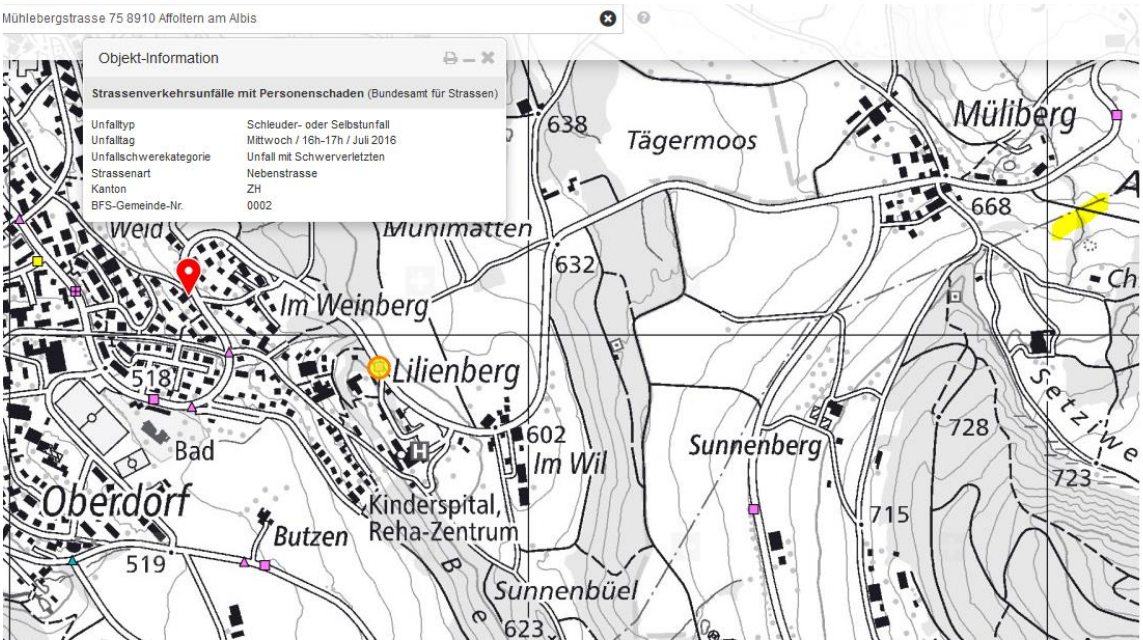
Mühlebergstrasse 75 8910 Affoltern am Albis
Objekt-Information
Strassenverkehrsunfälle mit Personenschaden (Bundesamt für Strassen)
Unfalltyp Schleuder- oder Selbstunfall
Unfalltag Mittwoch / 16h-17h / Juli 2016
Unfallschwerekategorie Unfall mit Schwerverletzten
Strassenart Nebenstrasse
Kanton ZH
BFS-Gemeinde-Nr. 0002
638
Tägermoos
Müliberg
668
632
Im Weinberg
Lilienberg
518
Bad
Oberdorf
602
Im Wil
Sunnenberg
728
723
715
Kinderspital,
Reha-Zentrum
Butzen
519
Sunnenbüel
623

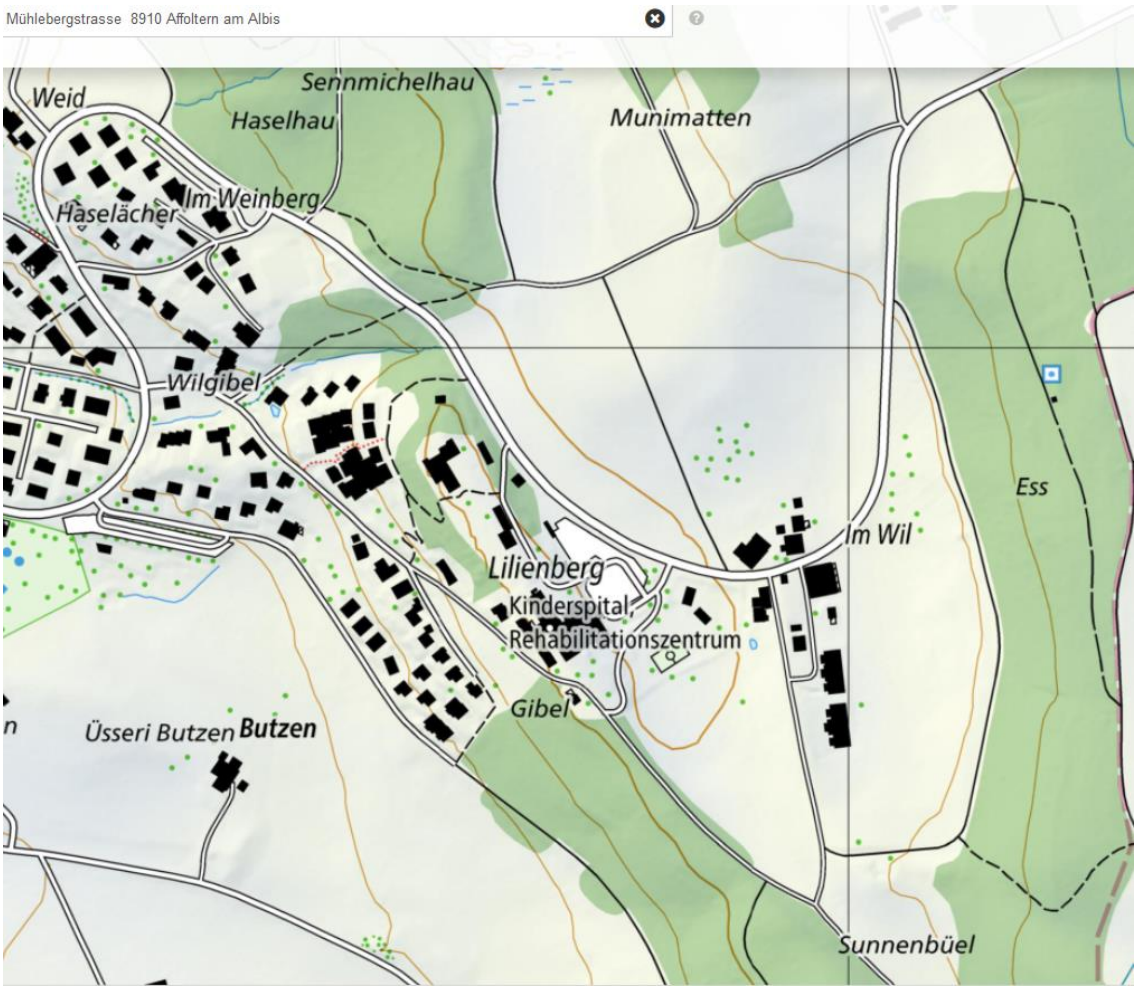
Mühlebergstrasse 8910 Affoltern am Albis
Weid
Sennmichelhau
Haselhau
Munimatten
Haselächer
Im Weinberg
Wilgibel
Ess
Im Wil
Lilienberg
Kinderspital,
Rehabilitationszentrum
Gibel
Üsseri Butzen
Butzen
Sunnenbüel

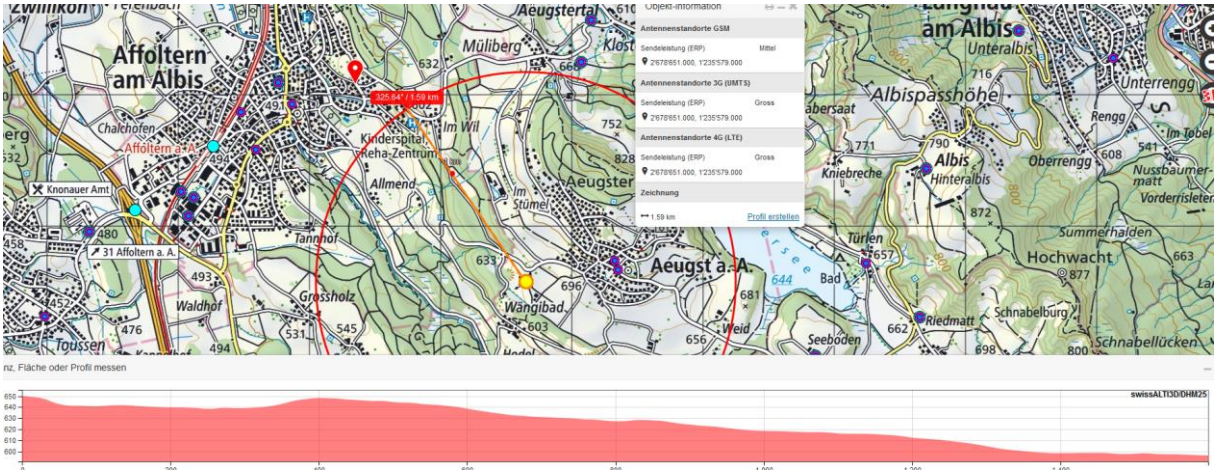
Affoltern am Albis
Müliberg
Aeugstertal
Chalchofen
Affoltern a. A.
Knonauer Amt
31 Affoltern a. A.
Kinderspital, Reha-Zentrum
Im Wil
Allmend
Im Stümel
Tannhof
Grossholz
Waldhof
Wängibad
Aeugst a. A.
Weid
Seeboden
Türlen
Bad
Riedmatt
Schnabelburg
Schnabellücken
Hochwacht
Summerhalden
Albis
Hinteralbis
Oberrengg
Kniebreche
Albispasshöhe
Unterrengg
Unteralbis
Rengg
Im Tobel
Nussbaumermatt
Vorderrisleten
Toussen
Objekt-Information
Antennenstandorte GSM
Sendeleistung (ERP) Mittel
2678651.000, 1235579.000
Antennenstandorte 3G (UMTS)
Sendeleistung (ERP) Gross
2678651.000, 1235579.000
Antennenstandorte 4G (LTE)
Sendeleistung (ERP) Gross
2678651.000, 1235579.000
Zeichnung
1.59 km
Profil erstellen
325.64° / 1.59 km
nz, Fläche oder Profil messen
swissALTI3D/DHM25

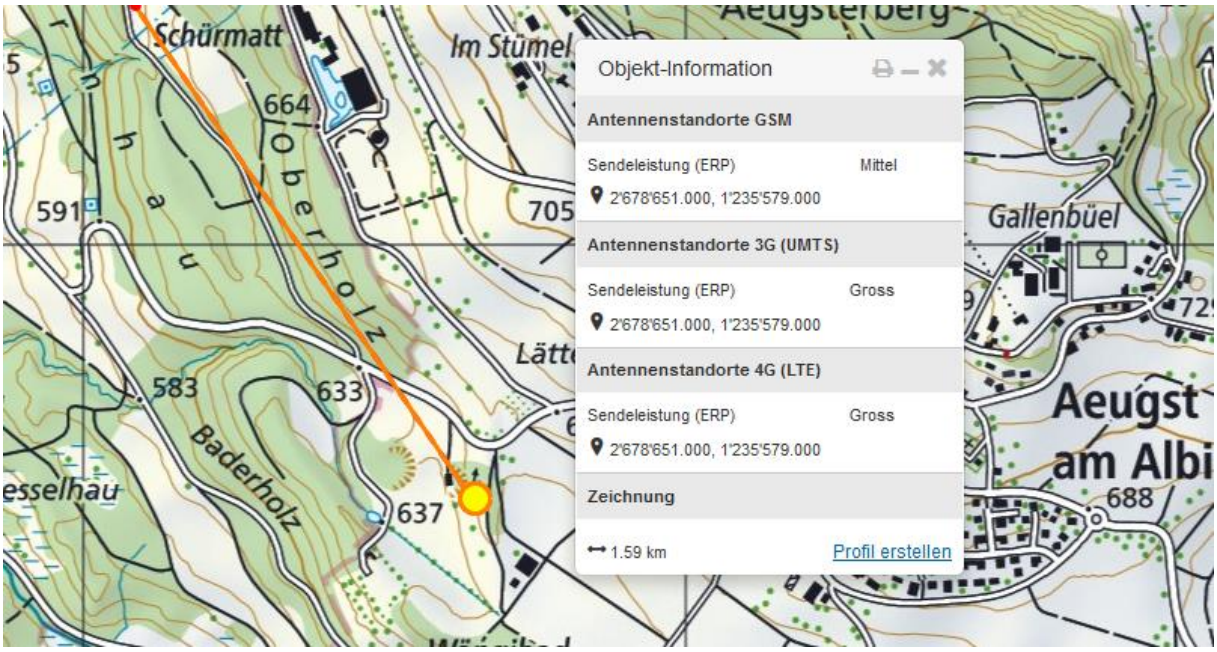

Aufgrund der exponierten Lage könnte es sich hier um einen Mehrfachstandort handeln.

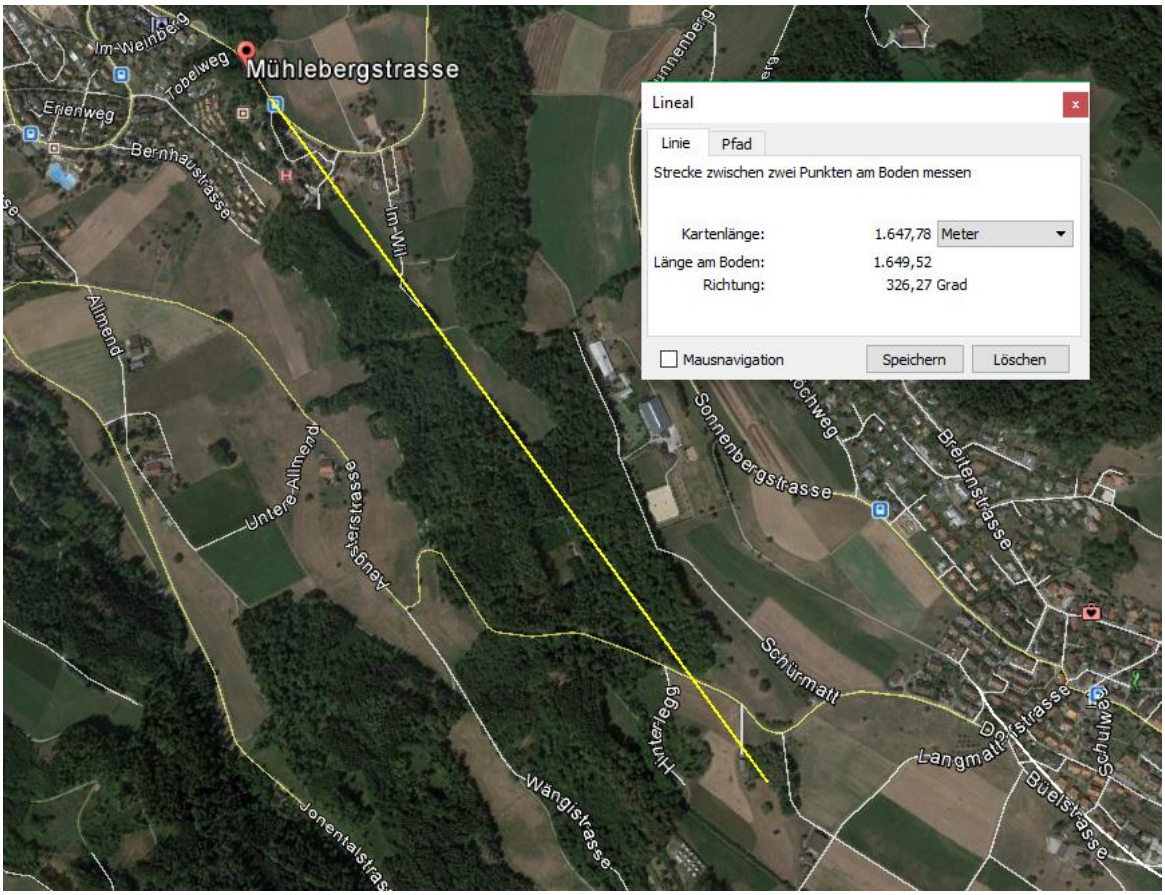

Obschon teilweise Wald dazwischen liegt, lohnt sich diese Senderichtung durch das kleine Tälchen funktechnisch, weil diese Kurve problemlos erreicht wird.

Die Geländeneigung ist hier relativ gross, so dass der Tannenbestand auch bei normaler Wuchshöhe von 18-22m nicht dämpfend wirkt.

© 2018 Google
Bildaufnahmedatum: 10/2014 47°16'02.50" N 8°28'37.89" O

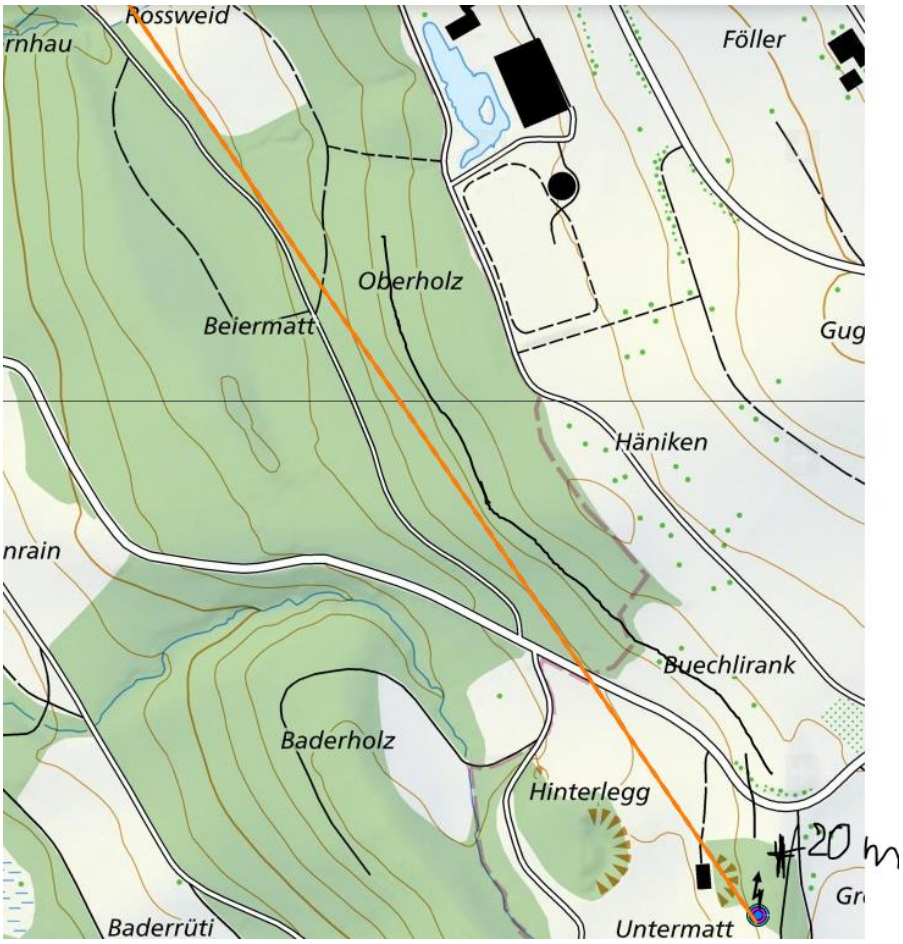
Rossweid
Föller
Oberholz
Beiermatt
Häniken
Buechlirank
Baderholz
Hinterlegg
20 m
Baderrüti
Untermatt

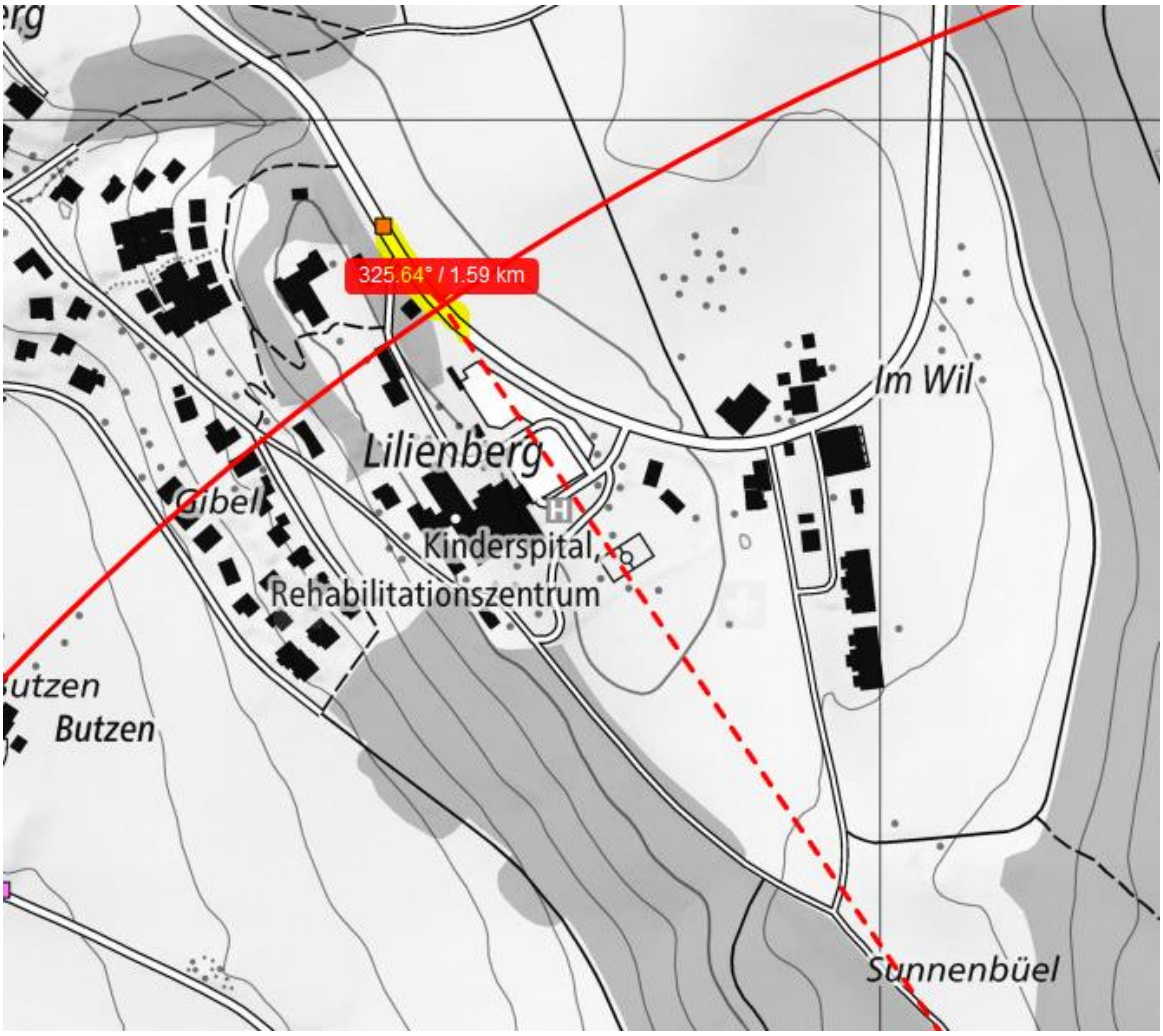
325.64° / 1.59 km
Im Wil
Lilienberg
Gibel
Kinderspital,
Rehabilitationszentrum
Butzen
Sunnenbüel