Tuggen: Auf der Fahrt eingeschlafen

Am Sonntag (28.05.2017), kurz vor 17 Uhr, ist ein 64-Jähriger bei der Autofahrt auf der Autobahn A53, Fahrtrichtung Hinwil – Reichenburg, eingeschlafen. Sein Auto geriet kontinuierlich nach rechts und prallte gegen die Aussenleitplanke, überquerte hernach beide Spuren und prallte gegen die Tunnelwand. Anschliessend kam das Auto auf der Normalspur zum Stillstand. Der Fahrer zog sich dabei leichte Verletzungen zu. Es entstand dabei ein Sachschaden von über 20‘000 Franken.

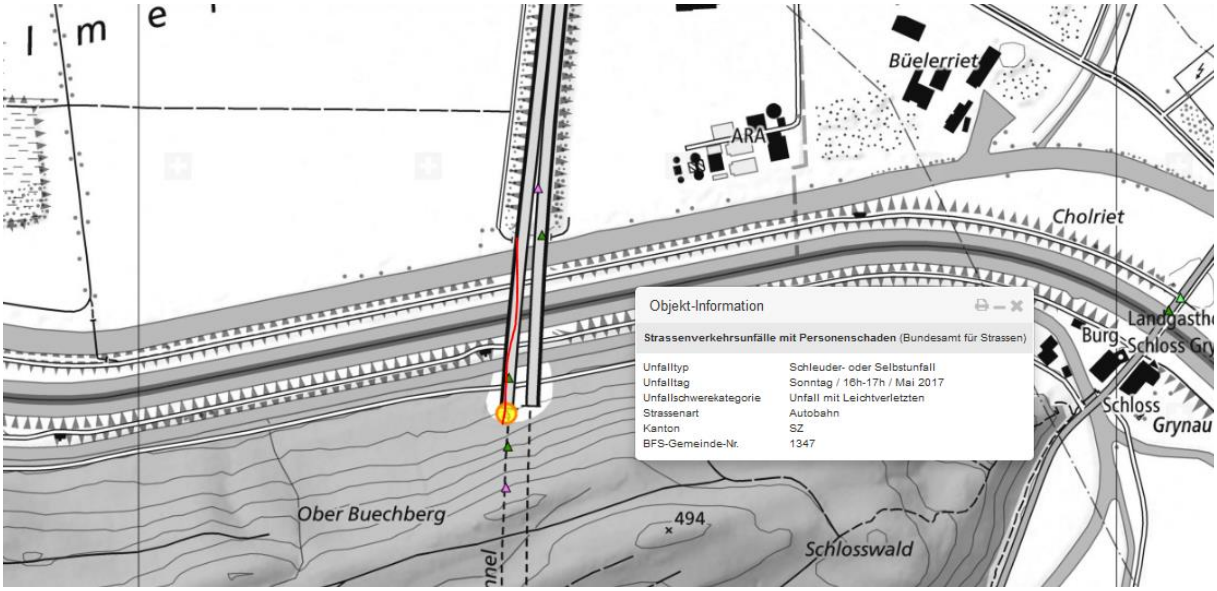

Buechbergtunne
©2014 Google
©2017 Google
Problem melden

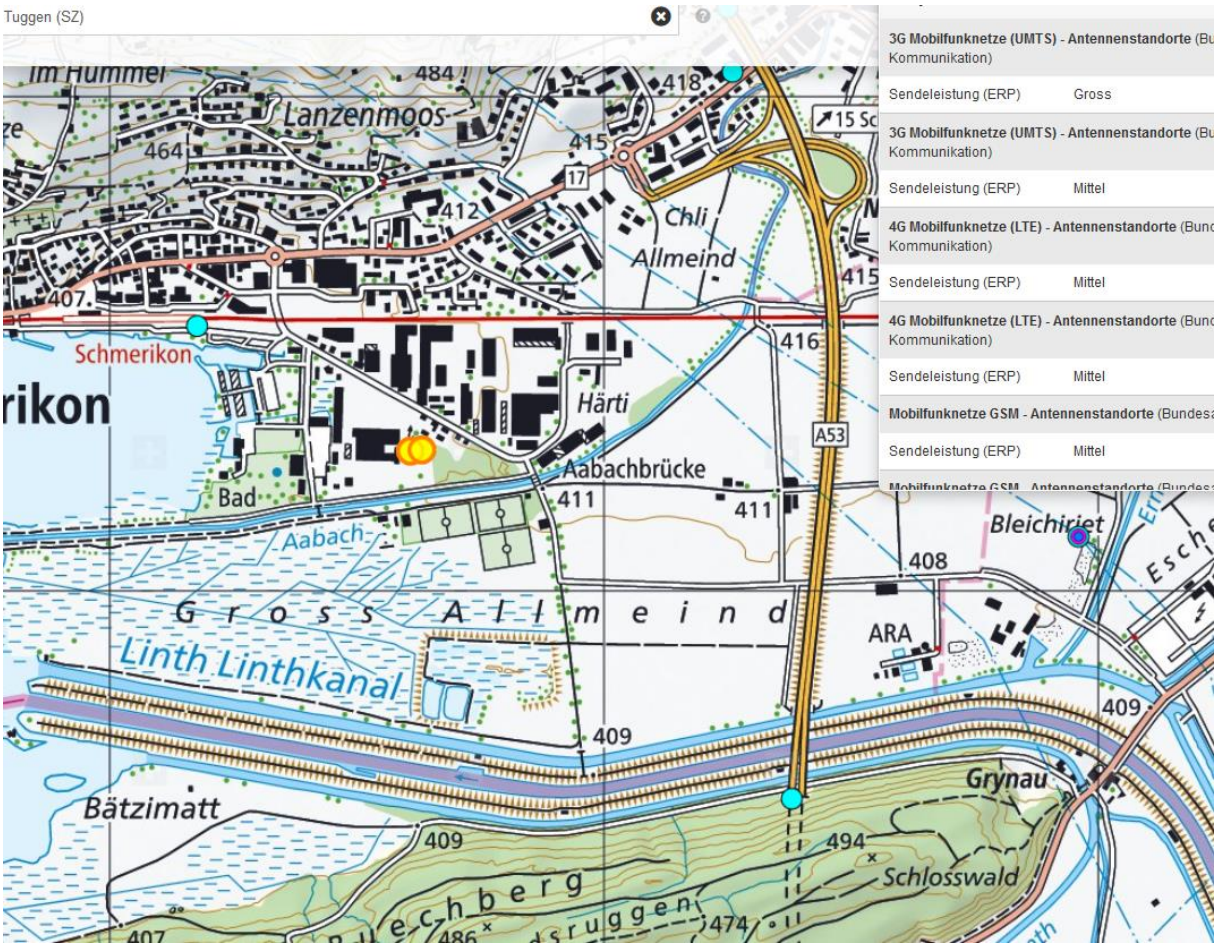
Tuggen (SZ)
3G Mobilfunknetze (UMTS) - Antennenstandorte (Bu
Kommunikation)
Sendeleistung (ERP) Gross
3G Mobilfunknetze (UMTS) - Antennenstandorte (Bu
Kommunikation)
Sendeleistung (ERP) Mittel
4G Mobilfunknetze (LTE) - Antennenstandorte (Bund
Kommunikation)
Sendeleistung (ERP) Mittel
4G Mobilfunknetze (LTE) - Antennenstandorte (Bund
Kommunikation)
Sendeleistung (ERP) Mittel
Mobilfunknetze GSM - Antennenstandorte (Bundes
Sendeleistung (ERP) Mittel
Lanzenmoos
Chli Allmeind
Schmerikon
Härti
Aabachbrücke
Bad
Aabach
Gross Allmeind
Linth Linthkanal
Bleichiriet
ARA
Grynau
Bätzimatt
Schlosswald
A53
17
484
418
415
464
412
407
416
411
408
409
494
474

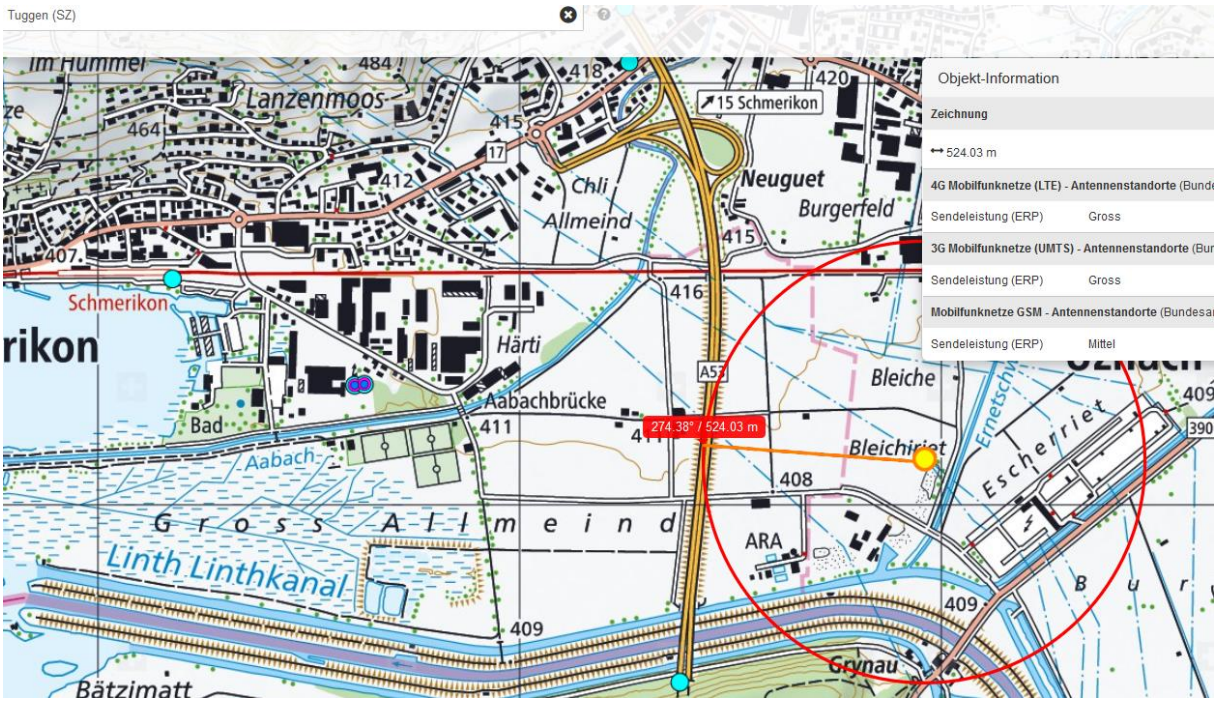

Die Fahrstrecke bis zum Unfallpunkt an der Leitplanke vor dem Tunnel könnte die nach der Querung der Hochspannungsleitungen eingestellte Lenkrichtung abbilden.

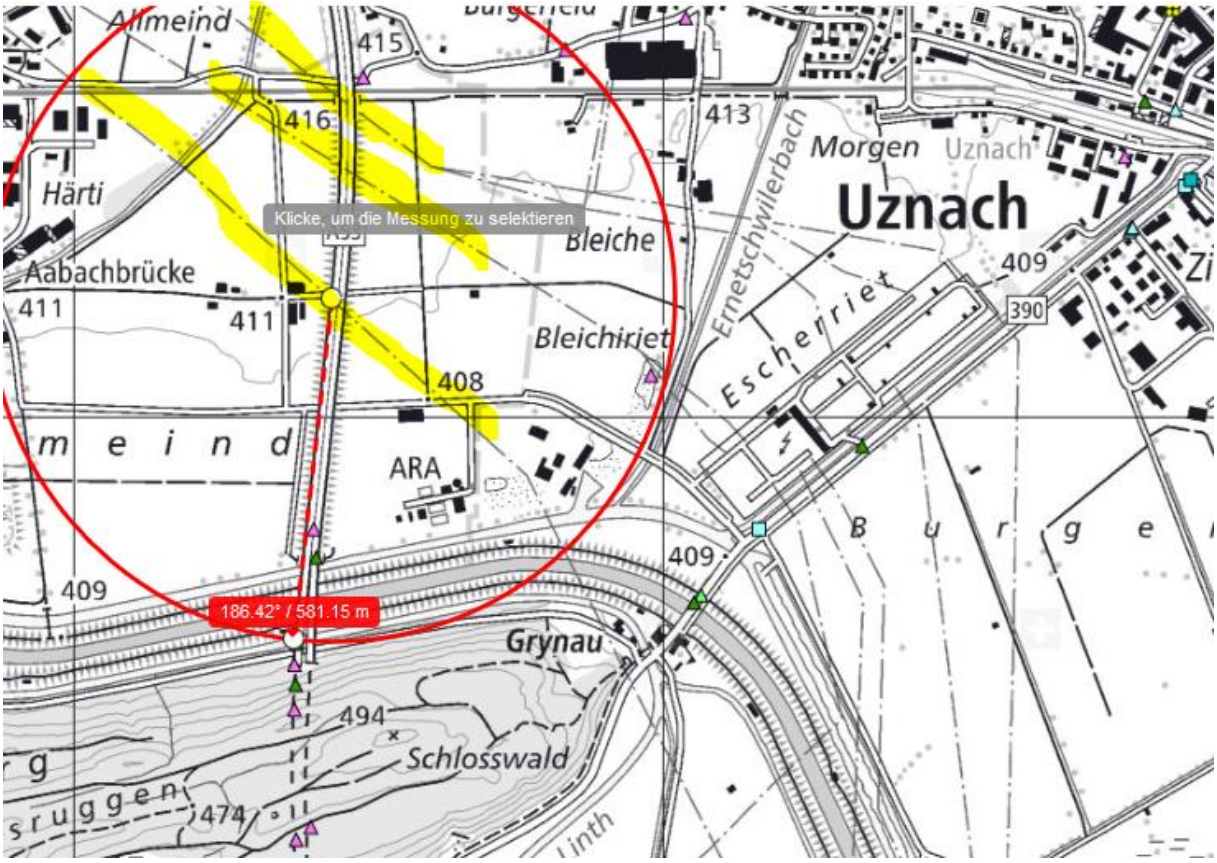
Allmeind
415
416
413
Morgen
Uznach
Uznach
Härti
Klicke, um die Messung zu selektieren
Bleiche
Aabachbrücke
411
411
Ernetschwilerbach
409
390
Bleichiriet
Escherriet
408
m e i n d
ARA
B u r g e
409
409
186.42° / 581.15 m
Grynau
494
Schlosswald
474

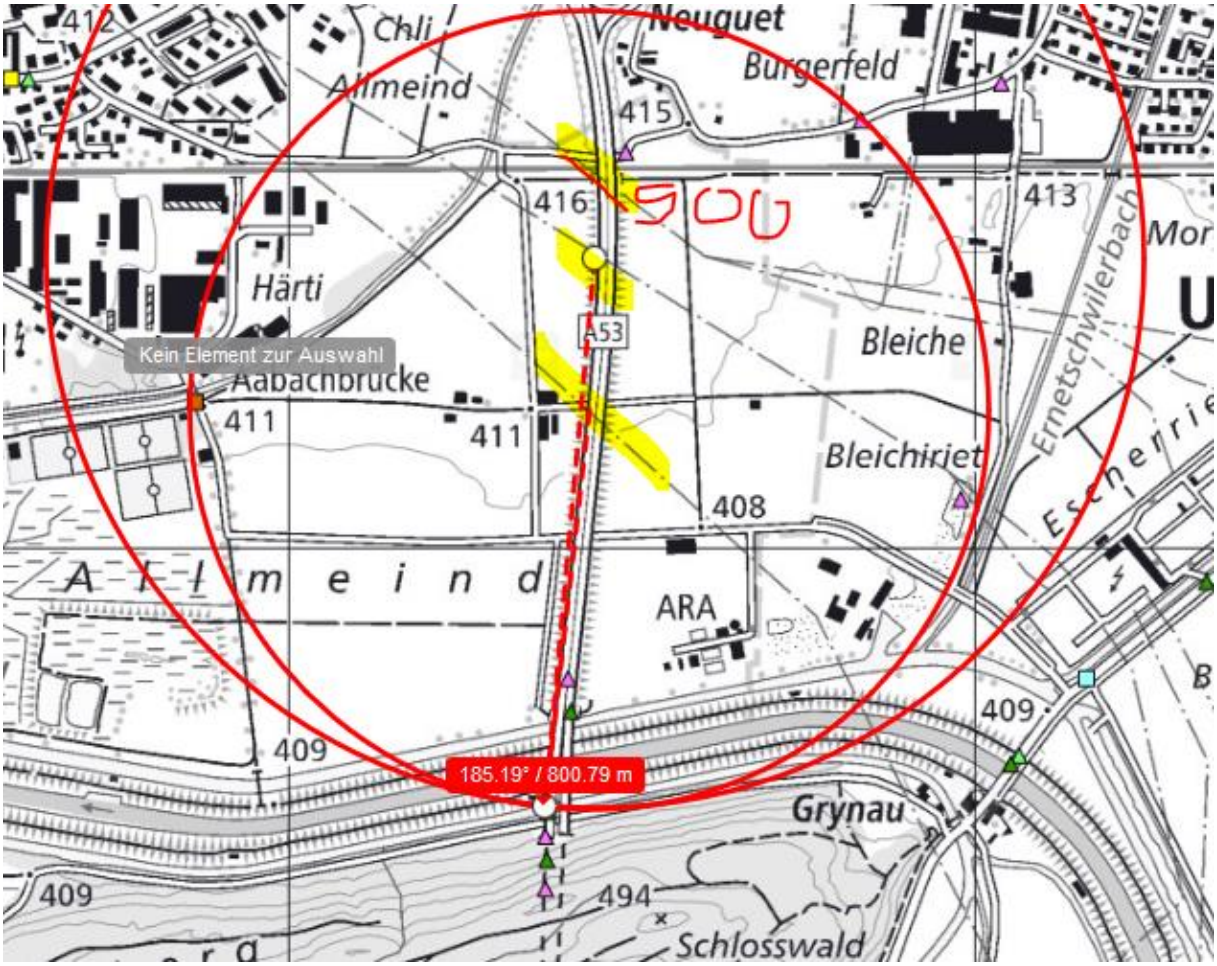
412
Chli
Neuguet
Allmeind
Burgerfeld
415
416
500
413
Mor
Härti
A53
Bleiche
Kein Element zur Auswahl
Aabachbrücke
411
411
Ernetschwilerbach
Bleichiriet
408
A l l m e i n d
ARA
409
409
185.19° / 800.79 m
Grynau
409
494
Schlosswald

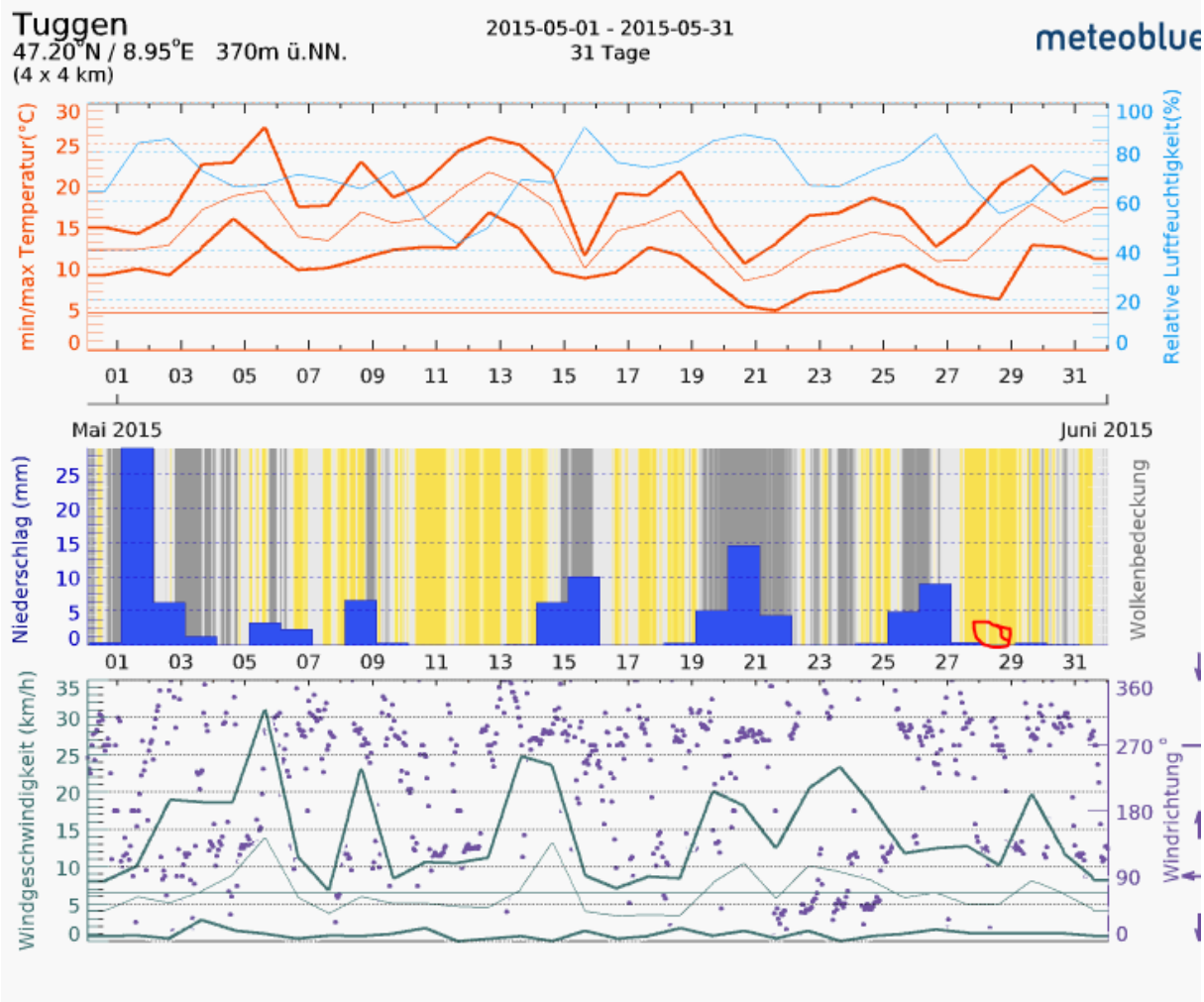
Tuggen
47.20°N / 8.95°E 370m ü.NN.
(4 x 4 km)
2015-05-01 - 2015-05-31
31 Tage
meteoblue
min/max Temperatur(°C)
Relative Luftfeuchtigkeit(%)
Mai 2015
Juni 2015
Niederschlag (mm)
Wolkenbedeckung
Windgeschwindigkeit (km/h)
Windrichtung °