Accident de circulation sur l'autoroute A1 peu avant la sortie de Rolle

Publié le 23.10.17

Ce jour vers 12h00, un accident impliquant **3 poids-lourds** s'est produit sur l'autoroute A1 en direction de Genève, **peu avant la sortie de Rolle**. L'autoroute est complètement obstruée et a dû être fermée à la hauteur d'Aubonne, pour encore plusieurs heures.

Ce lundi 23 octobre 2017, vers 12h00, la Centrale de la Police cantonale était avisée d'un accident sur l'autoroute A1 en direction de Genève, peu avant la sortie de Rolle. Pour des raisons que l'enquête devra déterminer, **un train routier (camion + remorque) a percuté un camion de la DGMR (**Direction générale de la mobilité et des routes) qui était stationné sur la bande d'arrêt d'urgence et qui était équipé de la signalisation dite « girafe ». Suite à ce premier choc, le chauffeur du train routier a perdu la maîtrise de son véhicule et a embouti un **autre camion qui effectuait des travaux** sur ce tronçon. La remorque du véhicule en mouvement s'est renversée en travers des voies de circulation. Une partie de son contenu s'est répandu sur la chaussée.

Un ouvrier de la DGMR a été blessé aux jambes et a été conduit à l'hôpital en ambulance.

L'autoroute direction Genève a été fermée à Aubonne. Le plan « DELESTA » a été mis en place pour gérer le trafic avec l'aide de la Protection civile. Les automobilistes bloqués entre Aubonne et Rolle ont été évacués par la sortie d'Aubonne.

La fermeture devrait durer encore quelques heures pour permettre le dépannage avec des moyens lourds des 3 camions (dont la remorque qui doit être désolidarisée du véhicule tracteur par les pompiers) et le nettoyage de la chaussée souillée par des hydrocarbures et des denrées alimentaires.

Cet accident nécessite le déploiement d'une ambulance, des pompiers du SPSL de Lausanne, du personnel de la PCI et de la DGMR ainsi que de plusieurs patrouilles de la Gendarmerie vaudoise

https://www.vd.ch/autorites/departements/dis/police-cantonale/medias/communiques-de-presse/archives/2017/octobre/23/articles/accident-de-circulation-sur-lautoroute-a1-peu-avant-la-sortie-de-rolle/

Bonjour le conducteur est né en 1967.
Meilleurs messages
Adje Florence Maillard

Direction prévention & communication

Police cantonale vaudoise
Services généraux
Direction prévention & communication
Route de la Blécherette 101 - 1014 Lausanne
Tél: +41 21 644 81 90 - fax: +41 21 644 80 29

presse.police@vd.ch

www.police.vd.ch - www.policier.ch

De : "hand-werk@bluewin.ch" <hand-werk@bluewin.ch>
A : kapo Vaud <presse.police@vd.ch>
Date : 24.10.2017 08:59
Objet : Accident A1 Rolle

Bilder aus « 20minutes» Bericht P unbebildert :

Sieht so aus, als ob sie die Werbetafel daneben (la cote nyon region) soeben neu montiert hätten...

Alurückwand glänzt hochgradig, Monteurfahrzeug vorne, Hebefahrzeug in Arbeitsposition dazu.

Stelle auf street-view :

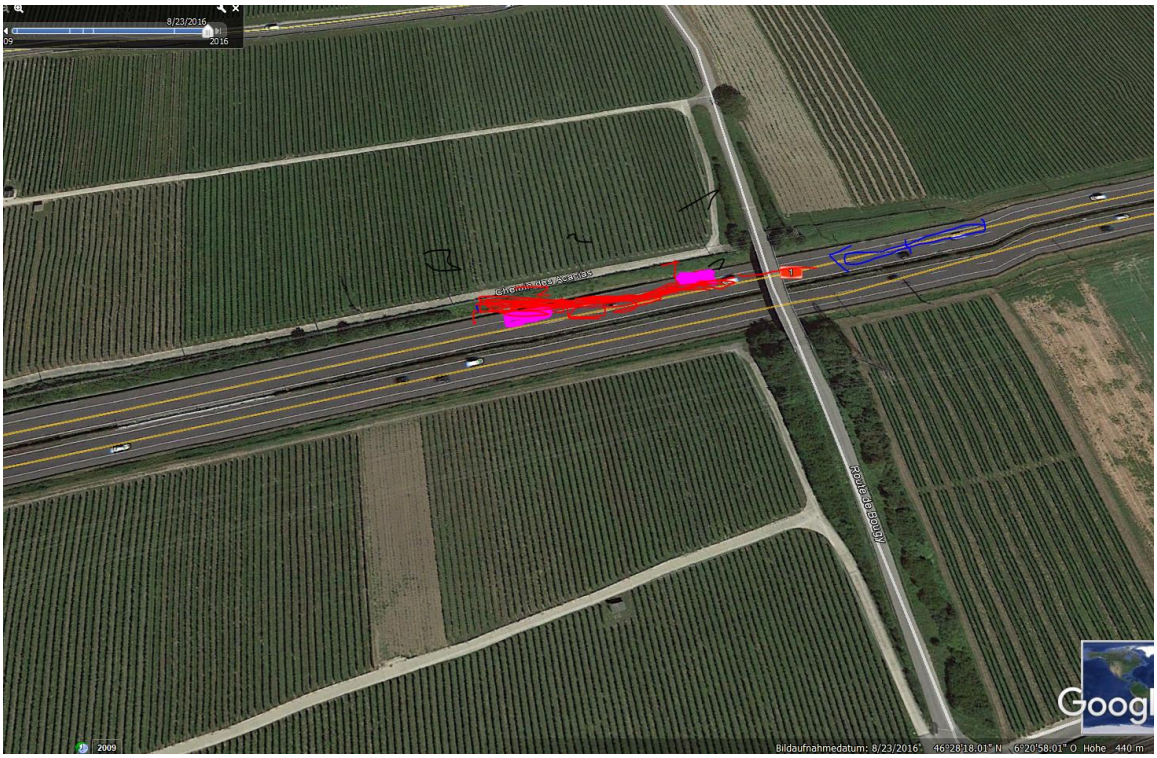
8/23/2016
2016
2009
Bildaufnahmedatum: 8/23/2016
46°28'18.01" N 6°20'58.01" O Höhe 440 m

© 2017 Google
Bildaufnahmedatum: 9/2013 46°28'16.00" N 6°21'07.04"

© 2017 Google
Problem melden
Bildaufnahmedatum: 9/2013 46°28'13.13"

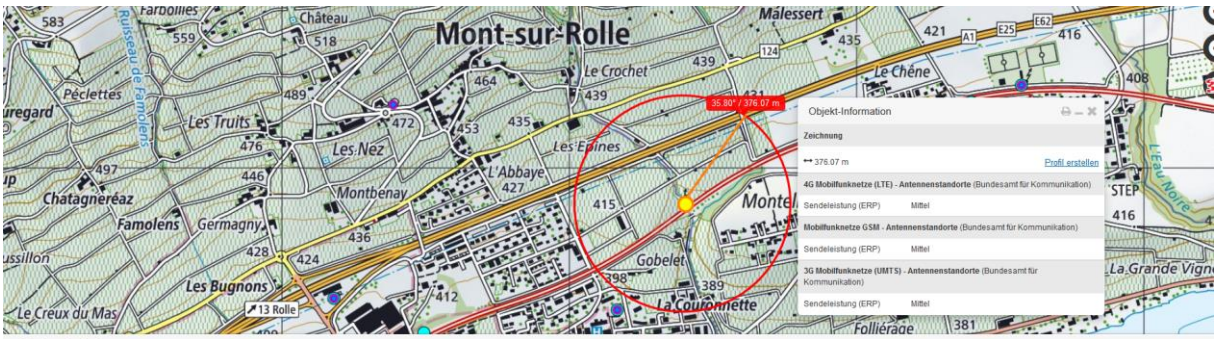
Mont-sur-Rolle
Malessert
Le Crochet
Le Chêne
Pêclettes
Les Truits
Les Nez
L'Abbaye
Les Epines
Montbenay
Chatagneréaz
Famolens
Germagny
Les Bugnons
Le Creux du Mas
Gobelet
La Couronnette
Folliérage
Ruisseau de Famolens
L'Eau Noire
La Grande Vigne
13 Rolle
35.80° / 376.07 m
Objekt-Information
Zeichnung
376.07 m
Profil erstellen
4G Mobilfunknetze (LTE) - Antennenstandorte (Bundesamt für Kommunikation)
Sendeleistung (ERP) Mittel
Mobilfunknetze GSM - Antennenstandorte (Bundesamt für Kommunikation)
Sendeleistung (ERP) Mittel
3G Mobilfunknetze (UMTS) - Antennenstandorte (Bundesamt für Kommunikation)
Sendeleistung (ERP) Mittel
anz, Fläche oder Profil messen
swissALTI3D/DHM25
Entfernung [m]

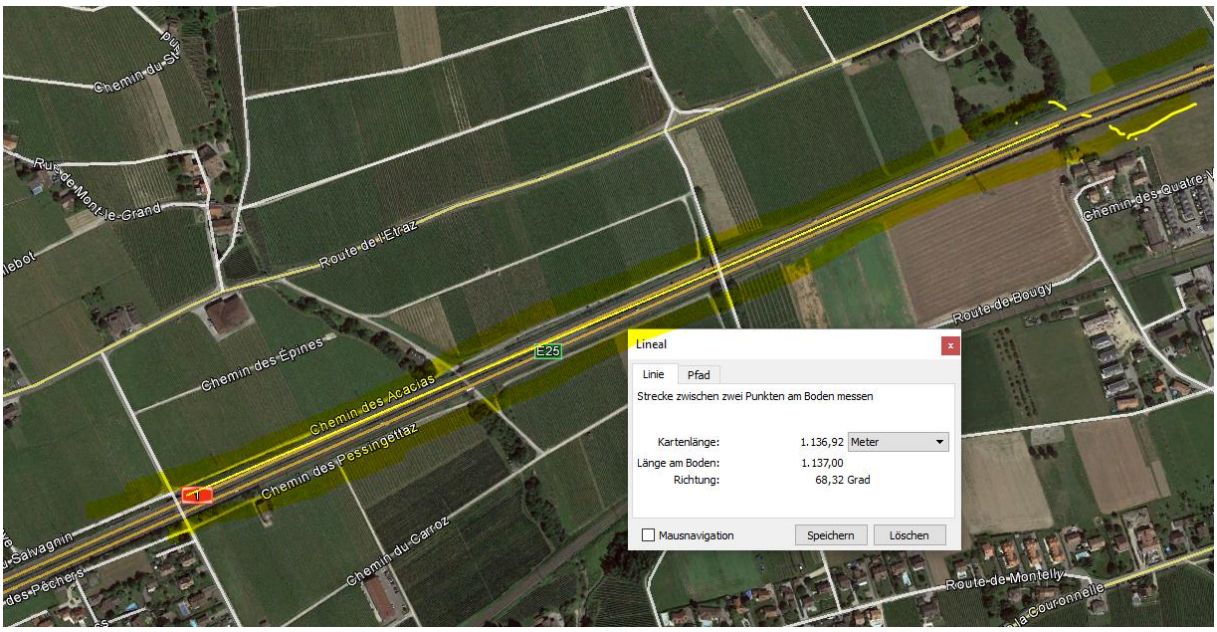

Alter des Fahrers angefragt 24.10.17

La Côte Nyon région