

04.07.2016

Muttenz BL - Zwei Fussgänger von Personenwagen angefahren und verletzt

Autor/Quelle: Kapo BL

Am Sonntagnachmittag, 03. Juli 2016, um 15:18 Uhr, kam es in der Brunnrainstrasse in Muttenz BL, zu einer Kollision zwischen einem Personenwagen und zwei Fussgängern. Die beiden Fussgänger wurden verletzt.

Gemäss den bisherigen Erkenntnissen der Polizei Basel-Landschaft fuhr ein 72-jähriger Lenker mit seinem Personenwagen, aus der Brunnmattstrasse kommend, in der Brunnrainstrasse, Richtung Sankt-Arbogast-Strasse. Als er einem korrekt am rechten Strassenrand parkierten Personenwagen nach links auswich, kollidierte er frontal mit zwei am linken Strassenrand gehenden Fussgängern. Die beiden Fussgänger, 75 und 79 Jahre alt, wurden bei der Kollision verletzt und mussten durch die Sanität Basel in ein Spital eingeliefert werden



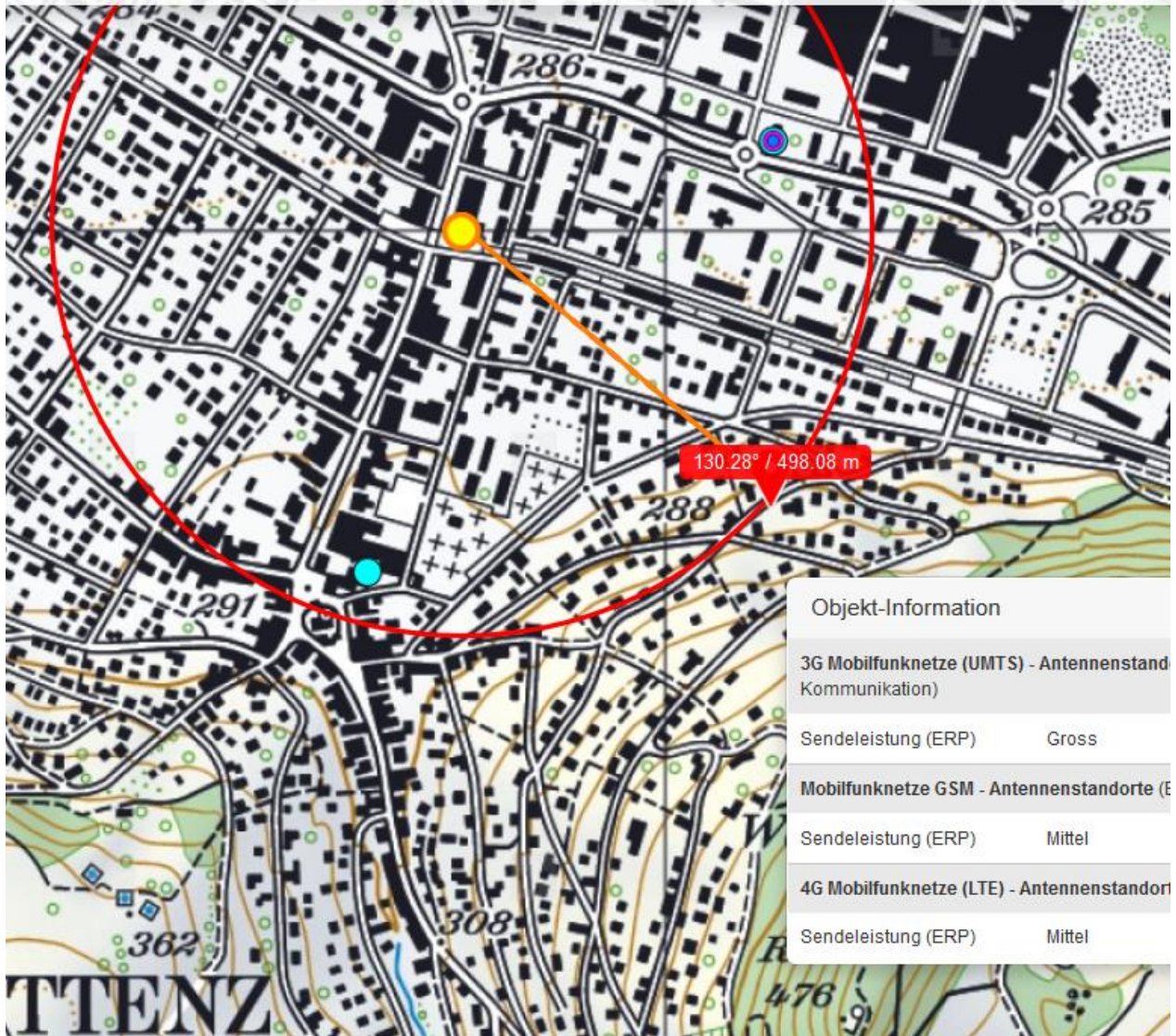




Auf diese Höhe ist im Unfallbild 1 der Krankenwagen. 561 uW (grosse Bandbreite inkl. RS)

An vermuteter Unfallstelle overflow







© 2013 Google
© 2013 Google

© 2009 GeoBasis-DE/BKG

Go

47°31'25.27" N 7°39'09.95" O Höhe 31

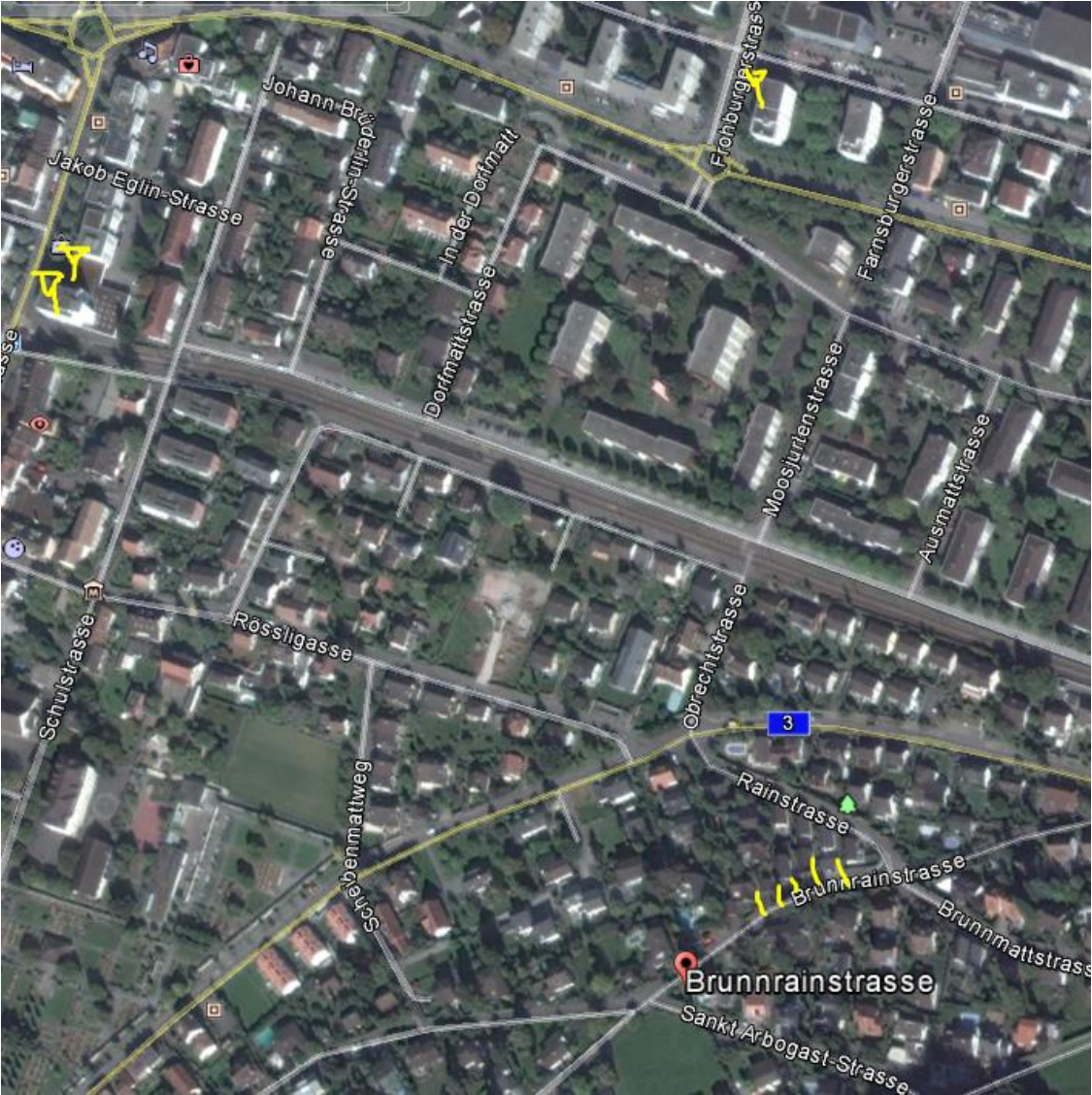


© 2016 Google
© 2016 Google

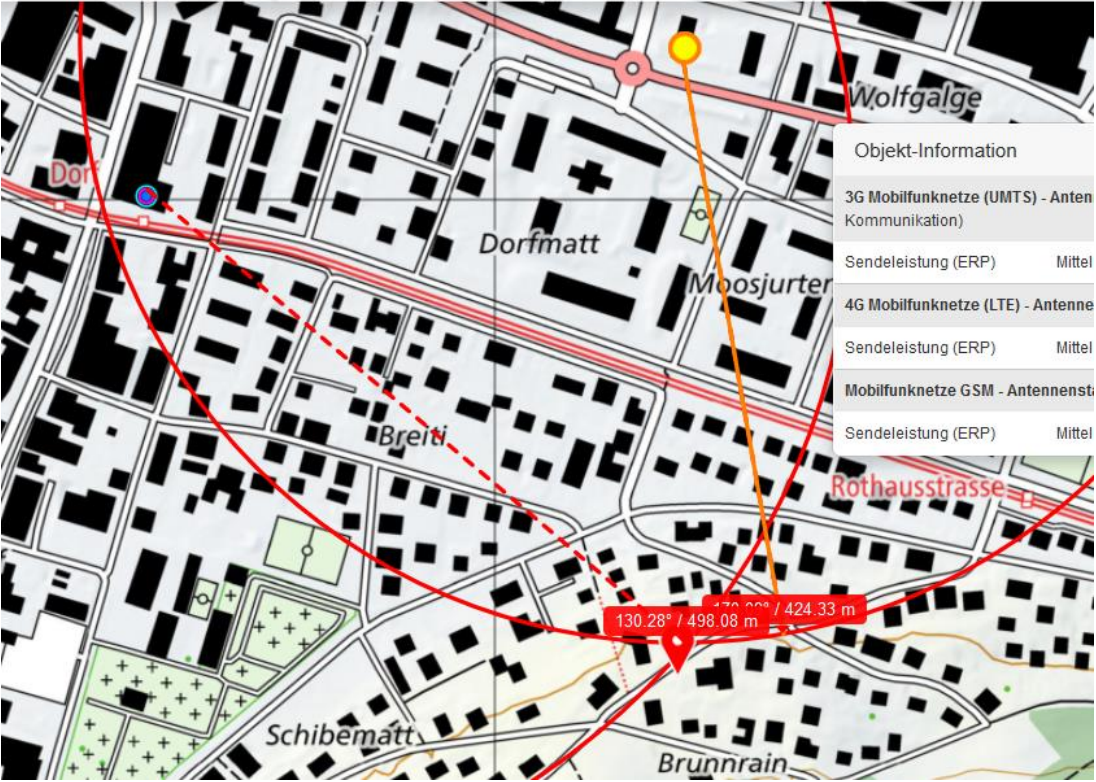
© 2009 GeoBasis-DE/BKG

Google





Brunnrainstrasse 4132 MuttENZ



| Objekt-Information | |
|--|--------|
| 3G Mobilfunknetze (UMTS) - Antenne (Kommunikation) | |
| Sendeleistung (ERP) | Mittel |
| 4G Mobilfunknetze (LTE) - Antenne | |
| Sendeleistung (ERP) | Mittel |
| Mobilfunknetze GSM - Antennenstation | |
| Sendeleistung (ERP) | Mittel |



Frohburgerstrasse



© 2014 Google

© 2014 Google

© 2014 Google

© 2014 Google

© 2016 Google

Google

47°31'39.71" N 7°39'10.01" O Höhe 288 m



Sender an Tramstation BLT, mit Tele aus Gebäudezwischenraum Fam. P und S. Weber:





Oben: Senderichtung Kamin N,

unten: Sendeleistung kurz (ca.vor Unfallstelle





HF 59B
HF-Analyser
31.000000 MHz

Range
max
mid
min

Signal
RMS
Peak
Peak hold
clear

Power
max
0 dB
-10 dB
+10 dB

Power Flux Density
mW/m²
μW/m²