Full-Reuenthal: Autofahrerin prallt in Strommast

Eine Automobilistin geriet in der Nacht von der Strasse und kollidierte mit einem Strommast. Sie wurde mit einem Rettungshelikopter ins Spital gebracht. Die Unfallursache wird abgeklärt.

Am Montag, 12. Februar 2018, um **21.45** Uhr, war eine 35-jährige Autofahrerin mit einem Audi von Full-Reuenthal in Richtung Leuggern unterwegs. Aus noch unbekannten Gründen geriet sie von der Hauptstrasse und prallte in einen Strommast.

Nach bisherigen Erkenntnissen wurde sie mittelschwer verletzt. Ein Rettungshelikopter flog die Verletzte ins Spital.

Die genaue Unfallursache wird nun abgeklärt. Die Staatsanwaltschaft Brugg-Zurzach eröffnete eine Untersuchung und ordnete bei der Fahrerin eine Blut- und Urinprobe an. Die Kantonspolizei Aargau nahm der Kosovarin den Führerausweis zu Handen des Strassenverkehrsamtes ab.

https://www.ag.ch/de/weiteres/aktuelles/medienportal/medienmitteilung_kapo/medienmitteilungen_kapo/medienmitteilungen_kapo_details_93954.jsp

die gewünschten Koordinaten: 656'912 / 272'792 Freundliche Grüsse Stephan Schneider

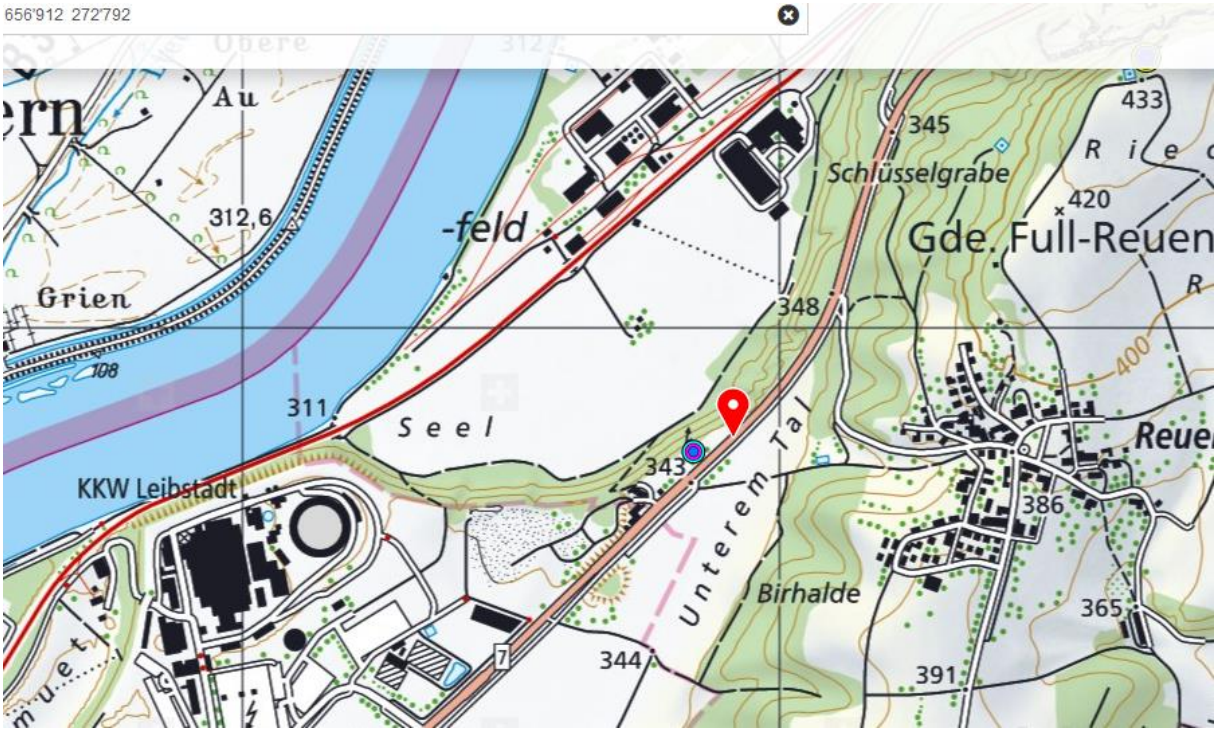

© 2018 Google
Bildaufnahmedatum: 6/2013 47°36'10.68" N 8°11'43.91"

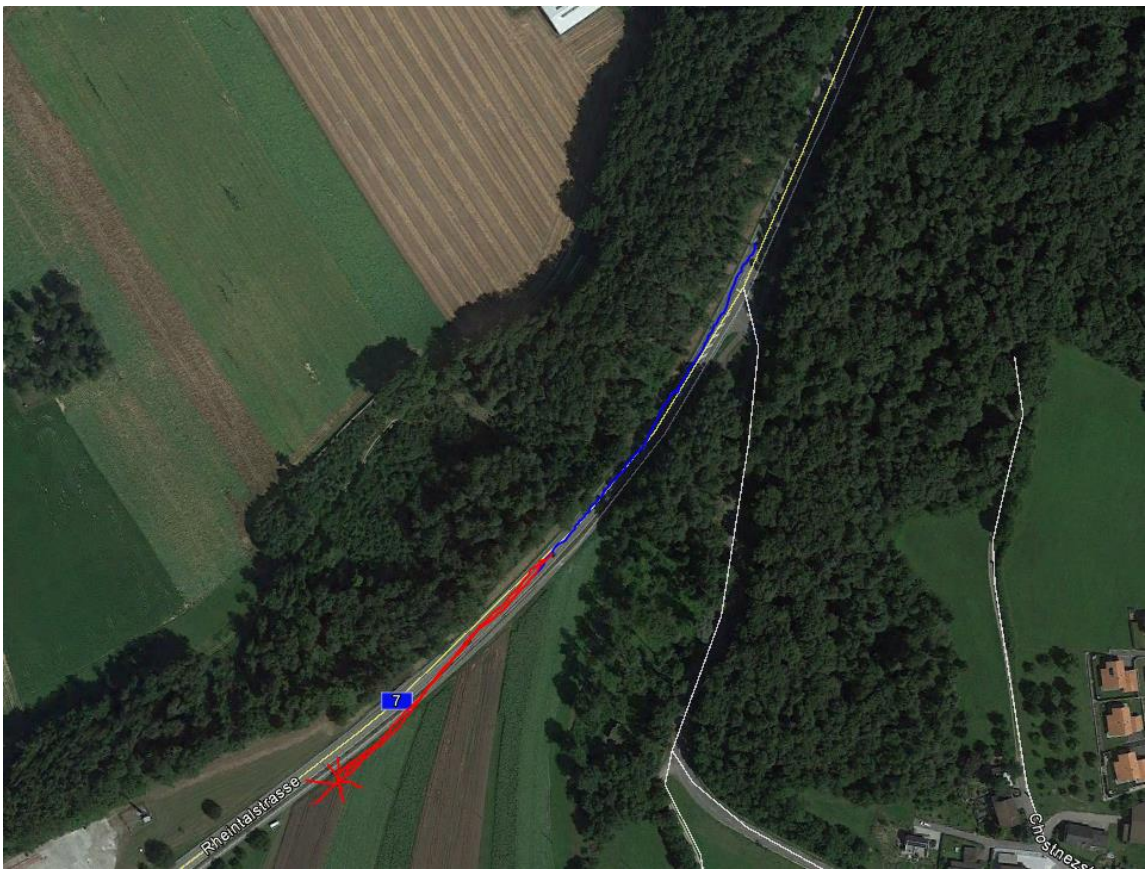
7
Rheinfalstrasse

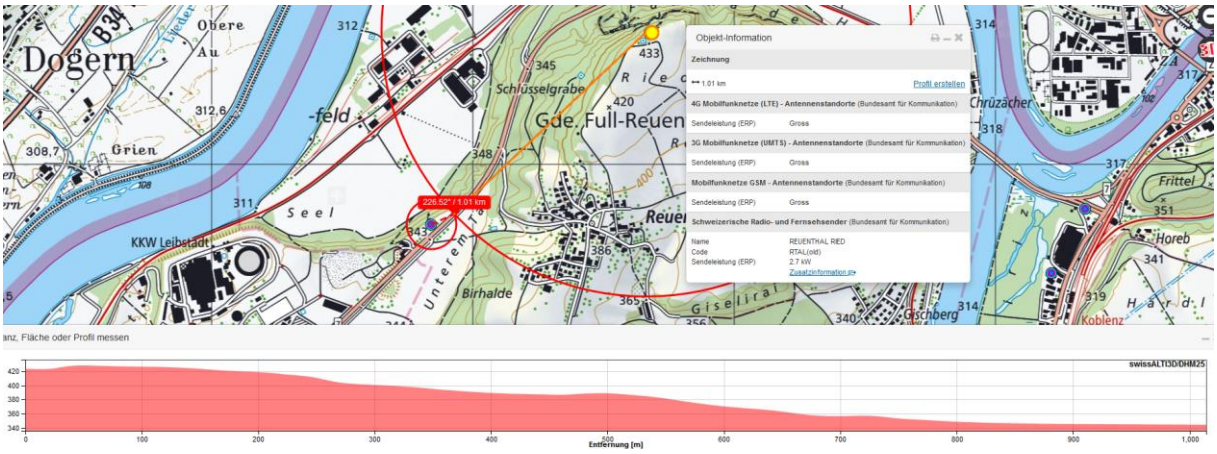

Sender 2 vom Hügel Full-Reuenthal bestrahlt im Abweiche-Bereich ebenfall stärker, hier von hinten; Karrosserieform unbekannt.

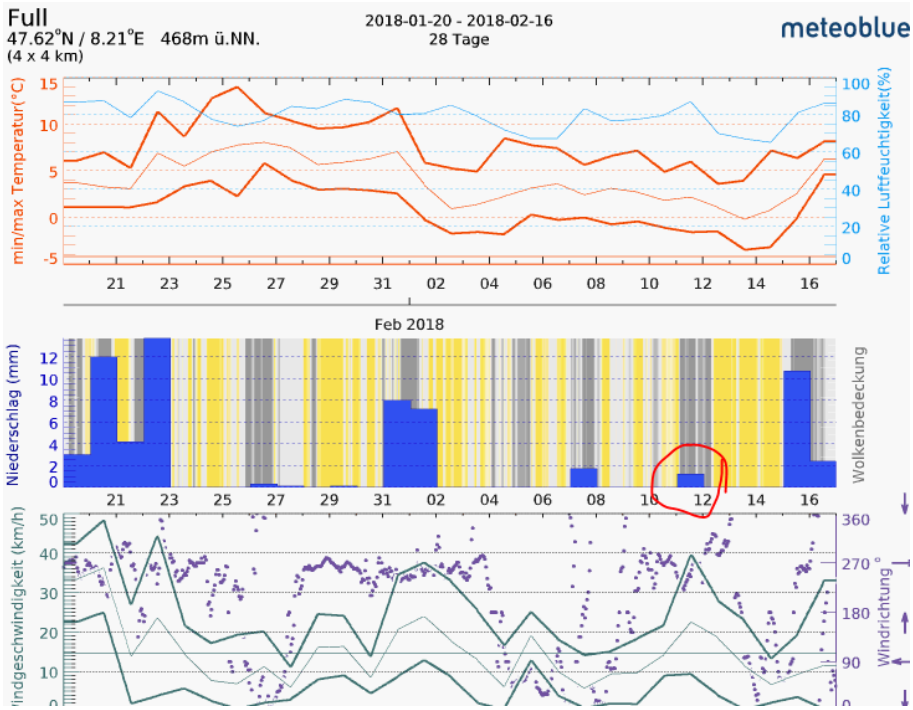

Beispiel der Interpretation eines „Blindversuchs

Im hier folgenden 2. Abschnitt dieses Falls die erste Interpretation - ohne vorhandene genaue Lokalisierung, nur via verbalen Beschrieb- ein viel schwieriger nachzuvollziehender Unfall für eine junge Person:

© 2009 GeoBasis-DE/BKG
© 2013 Google
© 2013 Google
Google Earth
Bildaufnahmedatum: 6/2013 47°35'59.72" N 8°12'02.22" O Höhe 417 m sichthöhe 394 m

© 2009 GeoBasis-DE/BKG
© 2013 Google
© 2013 Google

Einseitig, fast toter Baum 6-2013, könnte ein hot-spot-Zeichen sein.

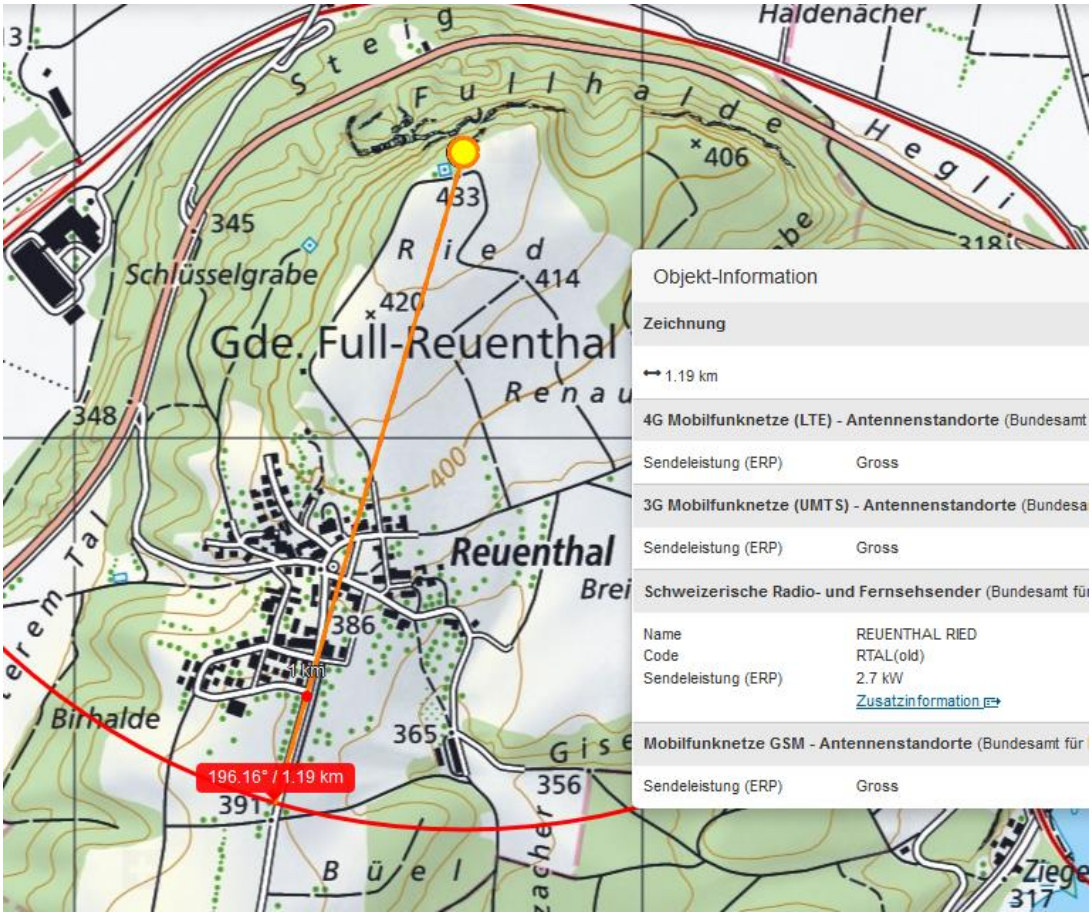

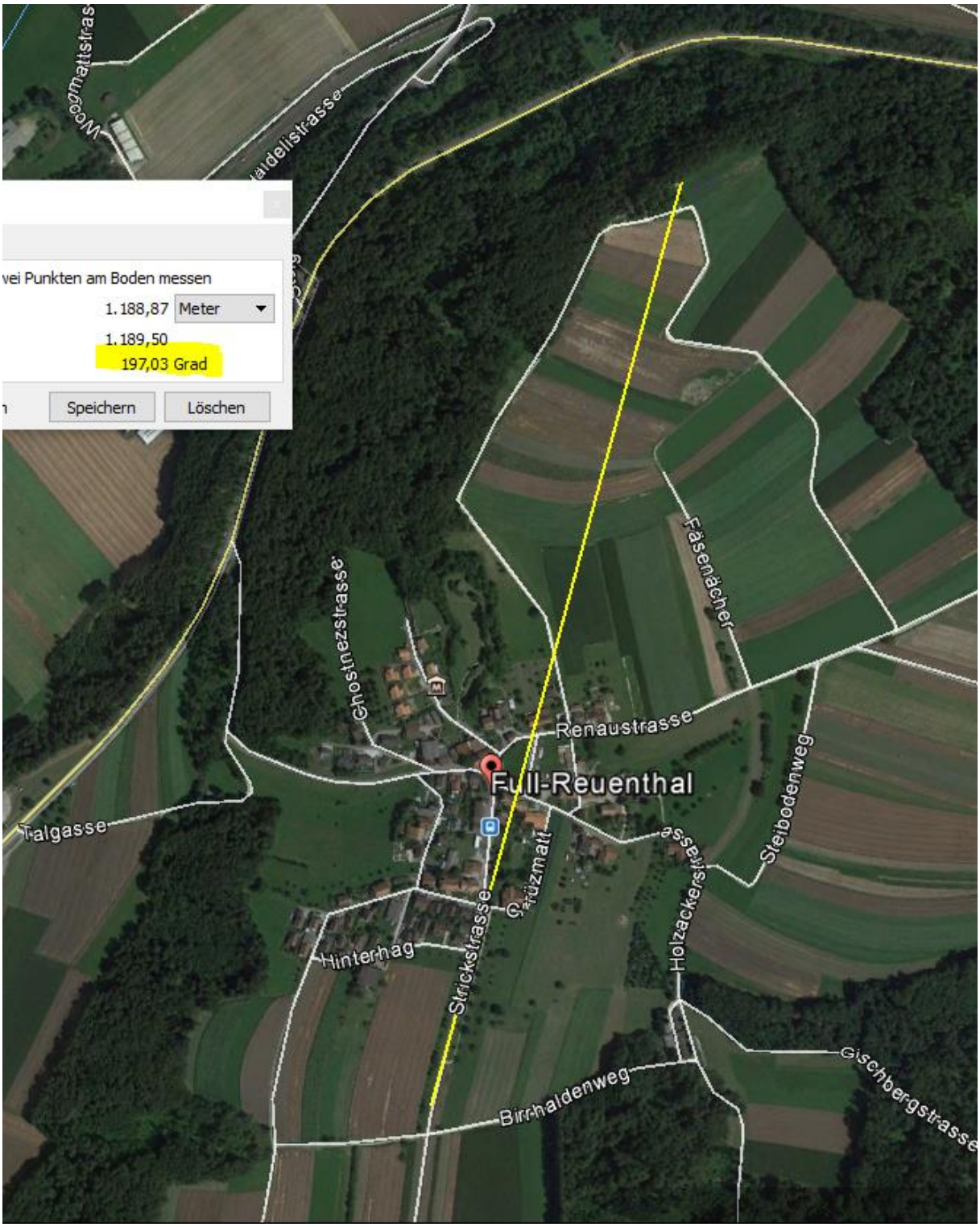
vei Punkten am Boden messen
1.188,87 Meter
1.189,50
197,03 Grad
Speichern
Löschen
Fäsenächer
Chostnezstrasse
Renaustrasse
Full-Reuenthal
Talgasse
Steibodenweg
Grüzmatt
Strickstrasse
Hinterhag
Holzackerstrasse
Gischbergstrasse
Birrhaldenweg

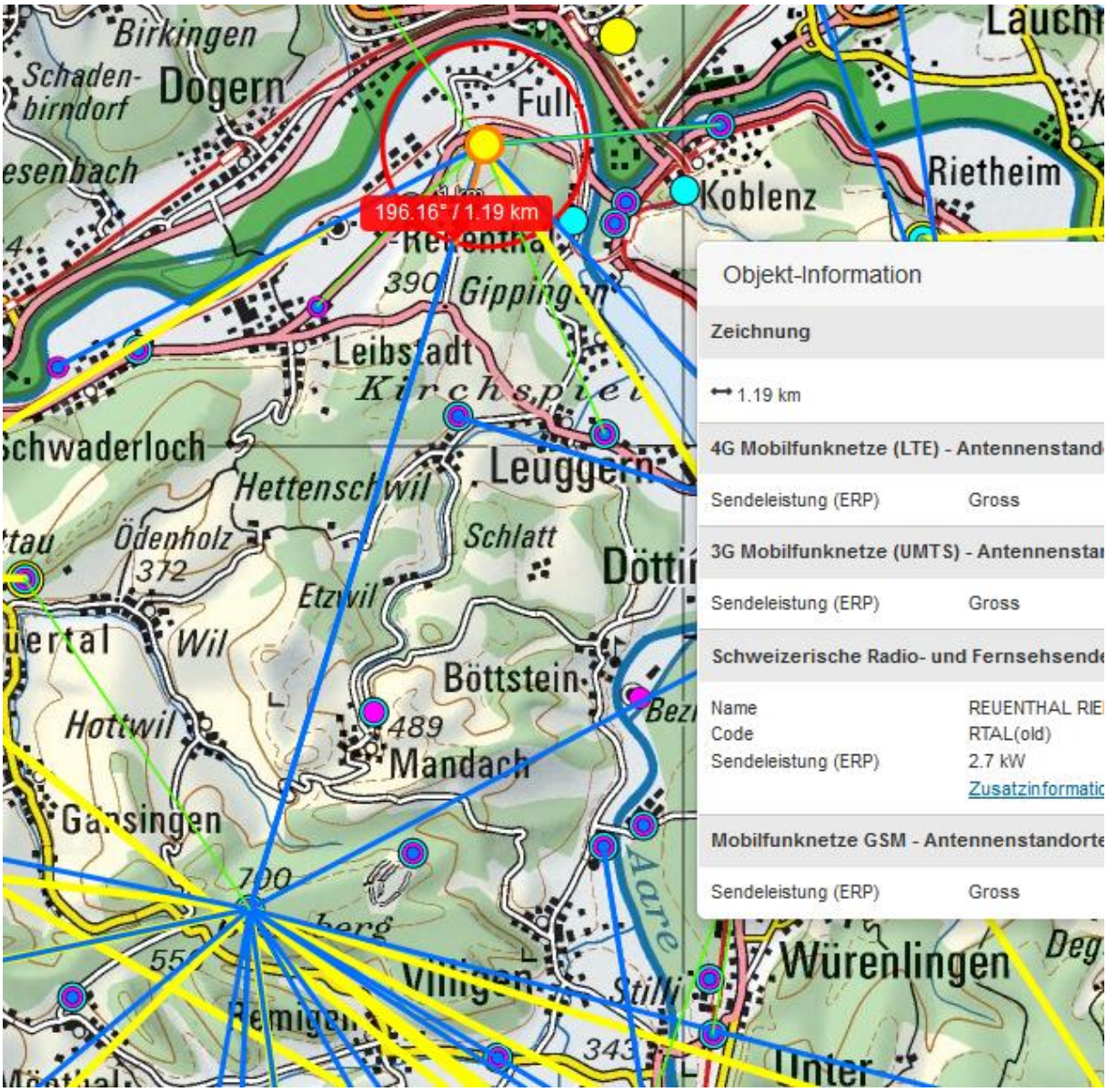
196.16° / 1.19 km
Objekt-Information
Zeichnung
1.19 km
4G Mobilfunknetze (LTE) - Antennenstand
Sendeleistung (ERP) Gross
3G Mobilfunknetze (UMTS) - Antennenstar
Sendeleistung (ERP) Gross
Schweizerische Radio- und Fernsehsende
Name REUENTHAL RIE
Code RTAL(old)
Sendeleistung (ERP) 2.7 kW
Zusatzinformatio
Mobilfunknetze GSM - Antennenstandorte
Sendeleistung (ERP) Gross
Birkingen
Dogern
Koblenz
Rietheim
Leibstadt
Leuggern
Schwaderloch
Hettenschwil
Ödenholz
Schlatt
Etzwil
Böttstein
Mandach
Hottwil
Gansingen
Würenlingen

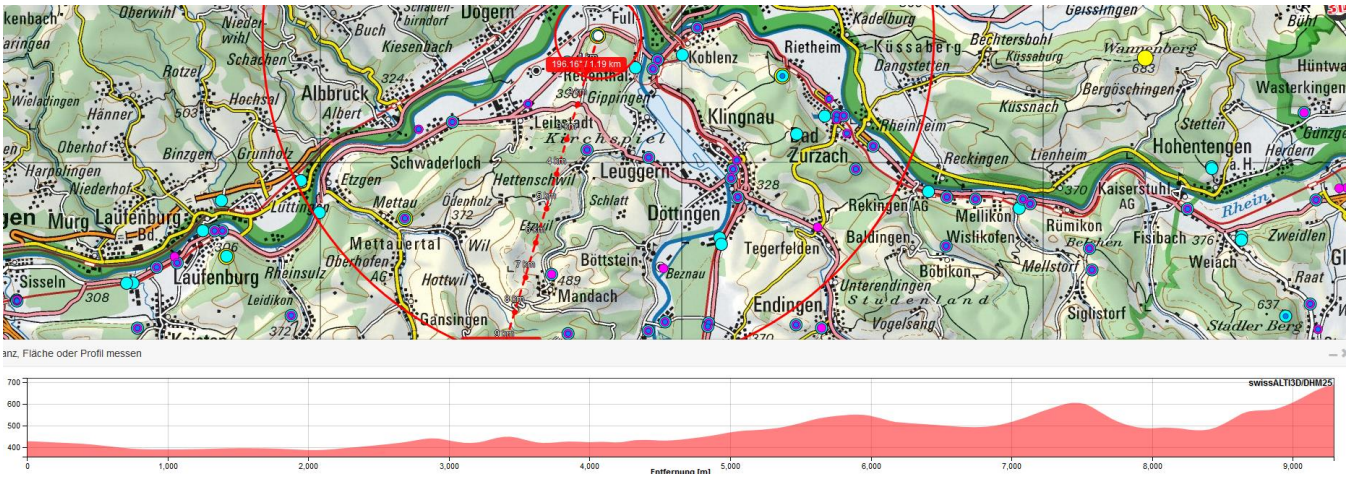
Dogern
Koblenz
Rietheim
Klingnau
Bad Zurzach
Leibstadt
Leuggern
Schwaderloch
Döttingen
Böttstein
Mandach
Laufenburg
Hohentengen
Kaiserstuhl
Rekingen
Mellikon
Rümikon
Fisibach
Weiach
Endingen
Siglistorf
Tegerfelden
Baldingen
Bibikon
Mettauertal
Gansingen
Sisseln
Rheinsulz
Rhein
anz, Fläche oder Profil messen
swissALTI3D/DHM25
700
600
500
400
0
1,000
2,000
3,000
4,000
5,000
6,000
7,000
8,000
9,000


112°
Google Earth
Bildaufnahmedatum: 7/17/2014 47°36'34.57" N 8°12'21.29" O Höhe 428 m Sichthöhe 520 m