Velofahrer bei Kollision schwer verletzt

AMRISWIL (kapo) Bei der Kollision mit einem Auto zog sich am Samstag in Amriswil ein 80-jähriger Velofahrer schwere Verletzungen zu. Er wurde von der Rega ins Spital gebracht.

Der Velofahrer fuhr um 16.45 Uhr auf der St. Gallerstrasse vom Zentrum Amriswil an die Verzweigung Landstrasse und wollte nach links Richtung Hagenwil abbiegen. Gemäss den Erkenntnissen der Kantonspolizei Thurgau übersah er das Auto einer vortrittsberechtigten 24-jährigen Lenkerin, die auf der Landstrasse Richtung Kreuzlingen unterwegs war. Das Fahrrad wurde auf der Verzweigung vom Auto erfasst, und der Mann stürzte. Dabei zog er sich schwere Kopfverletzungen zu. Nach der Erstversorgung durch den Rettungsdienst wurde der Verunfallte mit der Rega ins Spital geflogen. Die Autolenkerin wurde nicht verletzt. Beim Unfall entstand Sachschaden von insgesamt 1500 Franken.

Zur Sicherung der Spuren wurde der Kriminaltechnische Dienst der Kantonpolizei Thurgau beigezogen. Während der Unfallaufnahme war die Kreuzung Landstrasse/St. Gallerstrasse gesperrt, die Feuerwehr Amriswil leitete den Verkehr um.

Bad
Oberfäld
Gixehus
460
Steiägger
Rüti
Wühre
489
Räuchlisberg
501
Föhrli
500
Underau
Wane
Oberau
515
516
Oberdorf
519

1. Sender auf Werkhof - ohne starken Einfluss.


Breitenaachstrasse
Eggstrasse
Sankt-Gallerstrasse
Landstrasse

Ein starker Sendereffekt kommt erst **nach** der Kreuzung.

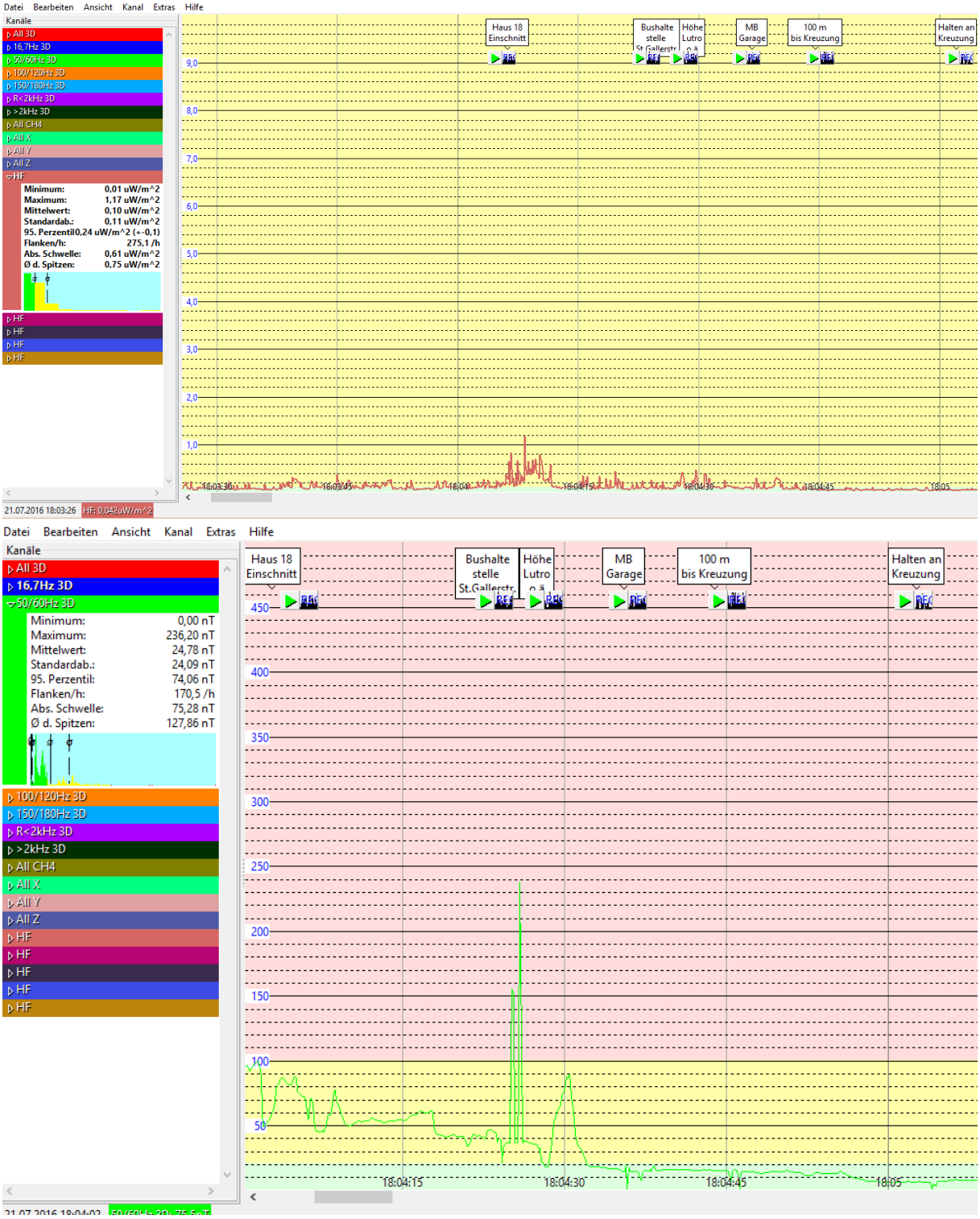

Stärkere Elektromagneische Felder sind bei Bushaltestelle

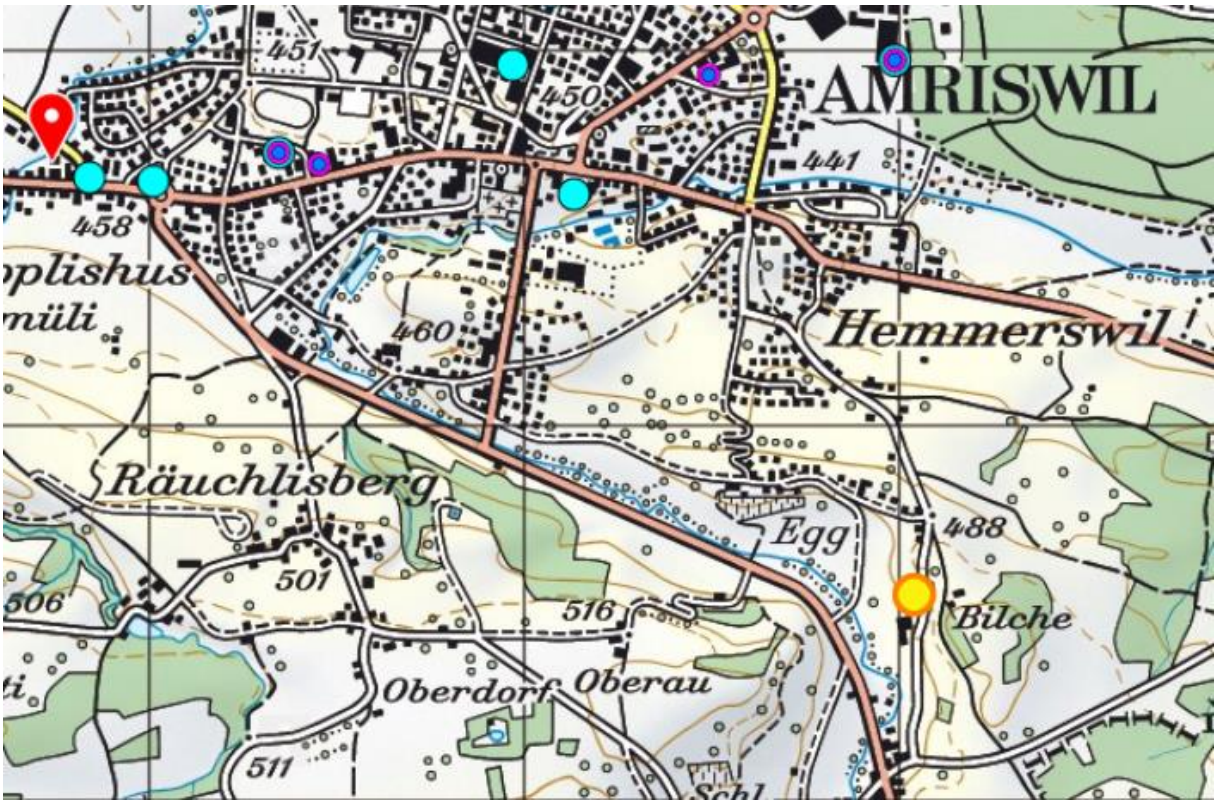

Die Sendeleistung steigt **auf** der Kreuzungsmitte auffällig rasch und stark an.

Das Signal kommt vom länglichen Gebäude bei Bilche, relativ tief stehender Sender:

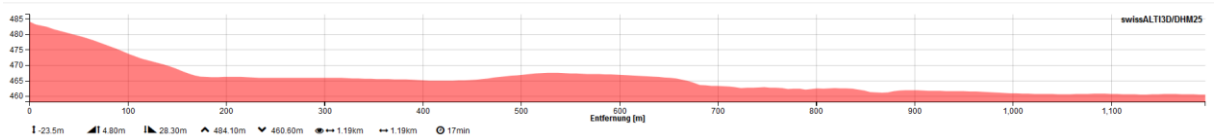

Man müsste testen, ob ein LKW - bei etwa einem Viertel der Distanz nach Osten fahrend - eine entsprechende Spiegelung auf das Vorfeld der Kreuzung verursachen kann

Bildchenstrasse
© 2016 Google
© 2009 GeoBasis-DE/BKG
© 2016 Google
Bildaufnahmedatum: 9/2013 47°32'04.31" N 9°18'40.47" O Höhe 506 m

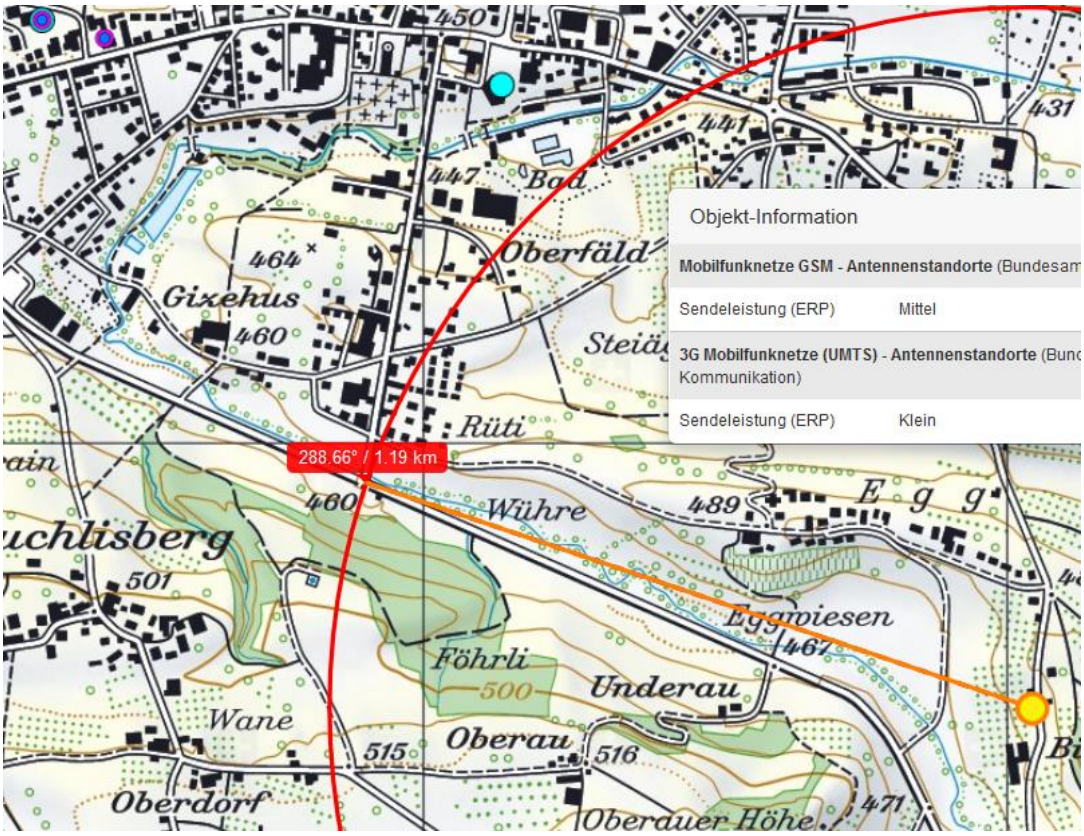
Objekt-Information
Mobilfunknetze GSM - Antennenstandorte (Bundesam
Sendeleistung (ERP) Mittel
3G Mobilfunknetze (UMTS) - Antennenstandorte (Bund
Kommunikation)
Sendeleistung (ERP) Klein
288.66° / 1.19 km
Gixehus
Oberfäld
Rüti
Wühre
Föhrli
Underau
Oberau
Eggwiesen
Wane
Oberdorf
Oberauer Höhe