Deux personnes sans vie découvertes dans une rivière à Vich

Publié le 20.03.2019

Les corps de deux personnes ont été découverts, dimanche 17 mars 2019 en début d'après-midi et mardi 19 mars 2019 en fin de matinée, dans une rivière de la commune de Vich. Les premières investigations orientent les enquêteurs vers la thèse de l'accident.

Dimanche 17 mars 2019, aux alentours de 14h30, le corps sans vie d'une femme était découvert par un témoin, dans la Serine, rivière de la commune de Vich. Deux jours plus tard, mardi 19 mars peu avant 11h00, c'est le corps d'un homme, sans vie également, qui était signalé par des promeneurs, dans la même rivière, non loin de la découverte du premier corps.

Selon les contrôles effectués, il s'agit d'une Suissesse de 61 ans et d'un Suisse de 80 ans qui cheminaient ensemble à proximité de la Serine. Au vu des premiers éléments de l'enquête, les inspecteurs de la brigade criminelle de la Police de sûreté privilégient la thèse de l'accident dont les causes précises et le déroulement devront être éclaircis.

Une enquête pénale a été ouverte par le procureur de service. Les investigations ont été confiées aux enquêteurs de la brigade criminelle de la police de sûreté. La brigade du lac de la gendarmerie, six patrouilles de gendarmerie, plusieurs inspecteurs de la brigade criminelle de la police de sûreté et une entreprise de pompes funèbres sont intervenus sur place.

https://www.vd.ch/toutes-les-autorites/departements/departement-des-institutions-et-de-la-securite-dis/police-cantonale-vaudoise-polcant/communiques-de-presse/news/deux-personnes-sans-vie-decouvertes-dans-une-riviere-a-vich-1553095621/

https://www.lacote.ch/articles/regions/district-de-nyon/gland-une-mort-suspecte-aux-abords-de-la-serine-827883

Foto von einer möglichen Absturzstelle (trockene Wegplatte), wäre aufgrund der Sonne auf der südlichen Seite der Autobahn, im Starkstrom-Feld gewesen.

Gland: une mort suspecte aux abords de la Serine

Le secteur est apprécié pour les promenades et pour rejoindre la Coop de Vich toute proche. GREGORY BALMAT

Fait divers Un corps sans vie a été retrouvé mardi à Gland, non loin de la Cité-Ouest. Un important dispositif policier a été déployé vers le sentier des Toblerones, où la rivière la Serine passe sous l'autoroute.

Une importante opération de police s'est déroulée mardi à quelques centaines de mètres de la Cité-Ouest, à Gland. Selon les premiers éléments fournis par la police cantonale, un corps sans vie a été retrouvé dans la zone forestière où s'écoule la Serine et où serpente le sentier des Toblerones.

Pour l'heure, la police évoque «une mort suspecte», elle n'en dira pas plus. Selon un témoin, les forces de l'ordre sont arrivées en fin de matinée sur les lieux et ont rapidement bouclé le périmètre. La dernière voiture de gendarmerie a quitté la zone aux alentours de 16h.

Un coin connu des habitants

Des habitants du quartier, alertés par l'important déploiement des forces de l'ordre, cherchaient, mardi après-midi, à en savoir davantage. «Je suis passée dans ce coin, hier. Je n'ai rien vu. Il va me falloir un bon mois avant d'y retourner me balader», commentait une Glandoise.

L'endroit est connu par certains habitants de la Cité-Ouest pour être un point de passage sous l'autoroute afin de rejoindre à pied la Coop de Vich. Un itinéraire pas sans danger selon une autre personne croisée sur les lieux: «Il m'arrive d'emprunter ce tunnel pour rejoindre la zone commerciale de Vich. Ce week-end, j'ai dû rebrousser chemin, le courant de la Serine était beaucoup trop fort et il y avait un de ces vents!»

Das Polizeiauto steht parallel zur HS-leitung und somit auch zur Autobahn. In der Regel nah am Geschehen.

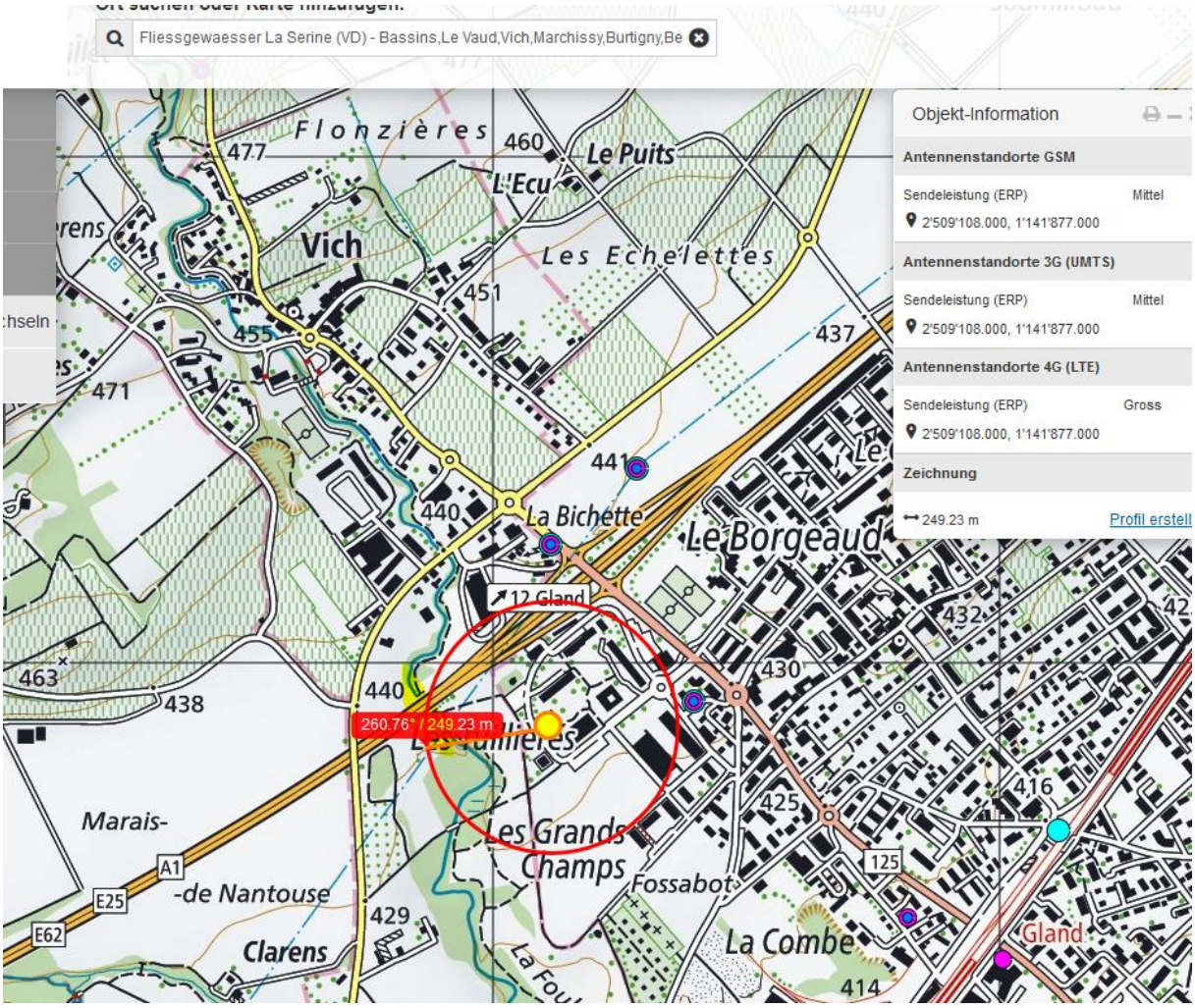
Fliessgewaesser La Serine (VD) - Bassins,Le Vaud,Vich,Marchissy,Burtigny,Be
Objekt-Information
Antennenstandorte GSM
Sendeleistung (ERP) Mittel
2'509'108.000, 1'141'877.000
Antennenstandorte 3G (UMTS)
Sendeleistung (ERP) Mittel
2'509'108.000, 1'141'877.000
Antennenstandorte 4G (LTE)
Sendeleistung (ERP) Gross
2'509'108.000, 1'141'877.000
Zeichnung
249.23 m
Profil erstell
Flonzières
Le Puits
L'Ecu
Vich
Les Echelettes
La Bichette
Le Borgeaud
12 Gland
260.76° / 249.23 m
Les Grands Champs
Fossabot
La Combe
Gland
Marais-
-de Nantouse
Clarens
A1
E25
E62
125

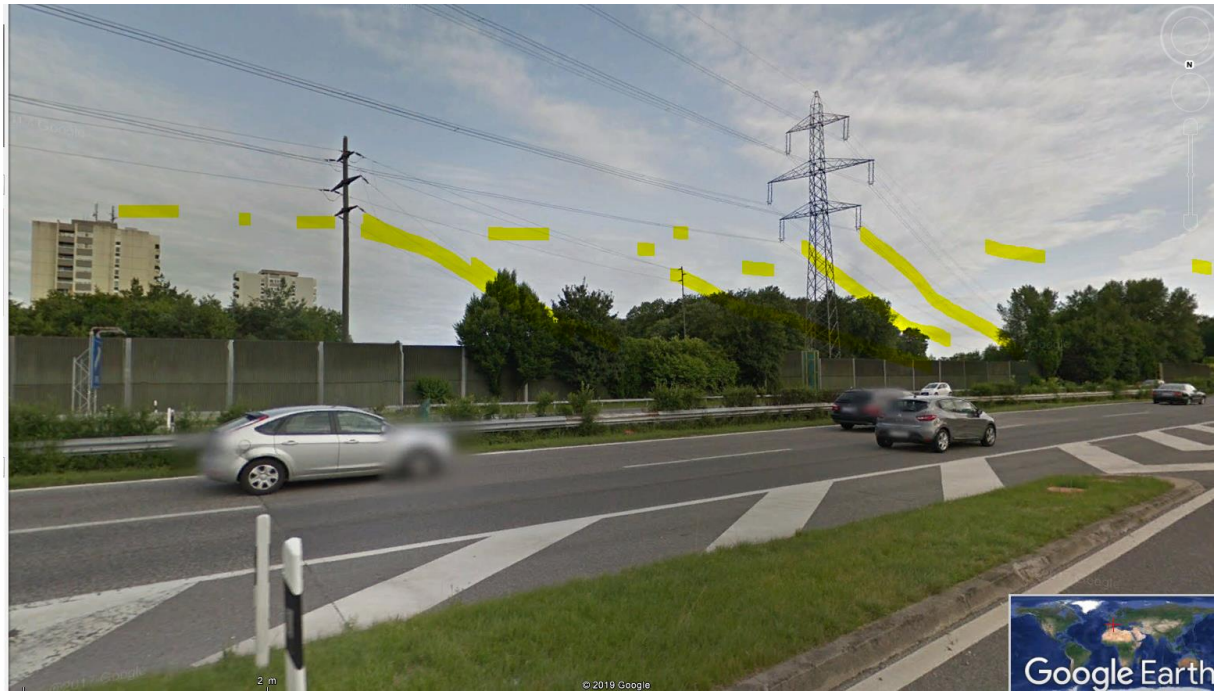
Google Earth
© 2019 Google

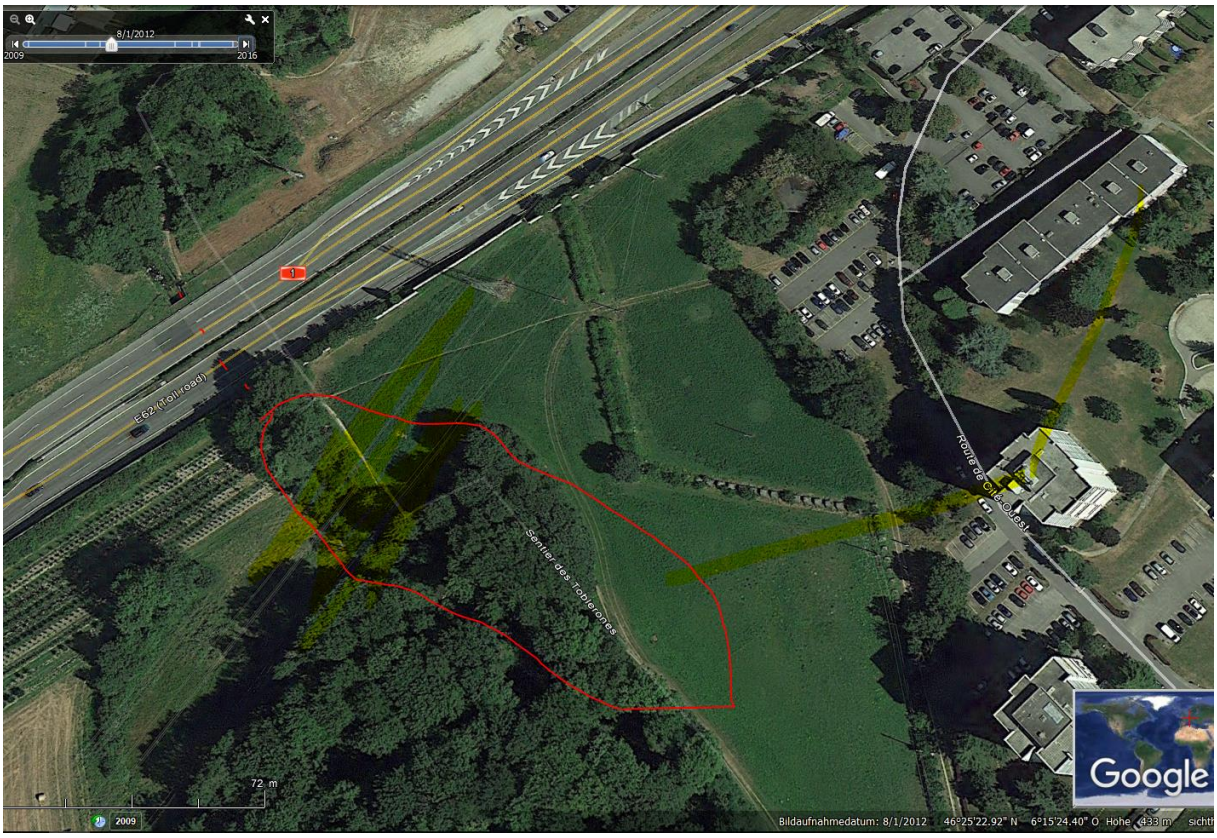

Auch die Nordseite der Passage ist fast gleich exponiert wie die Südseite:

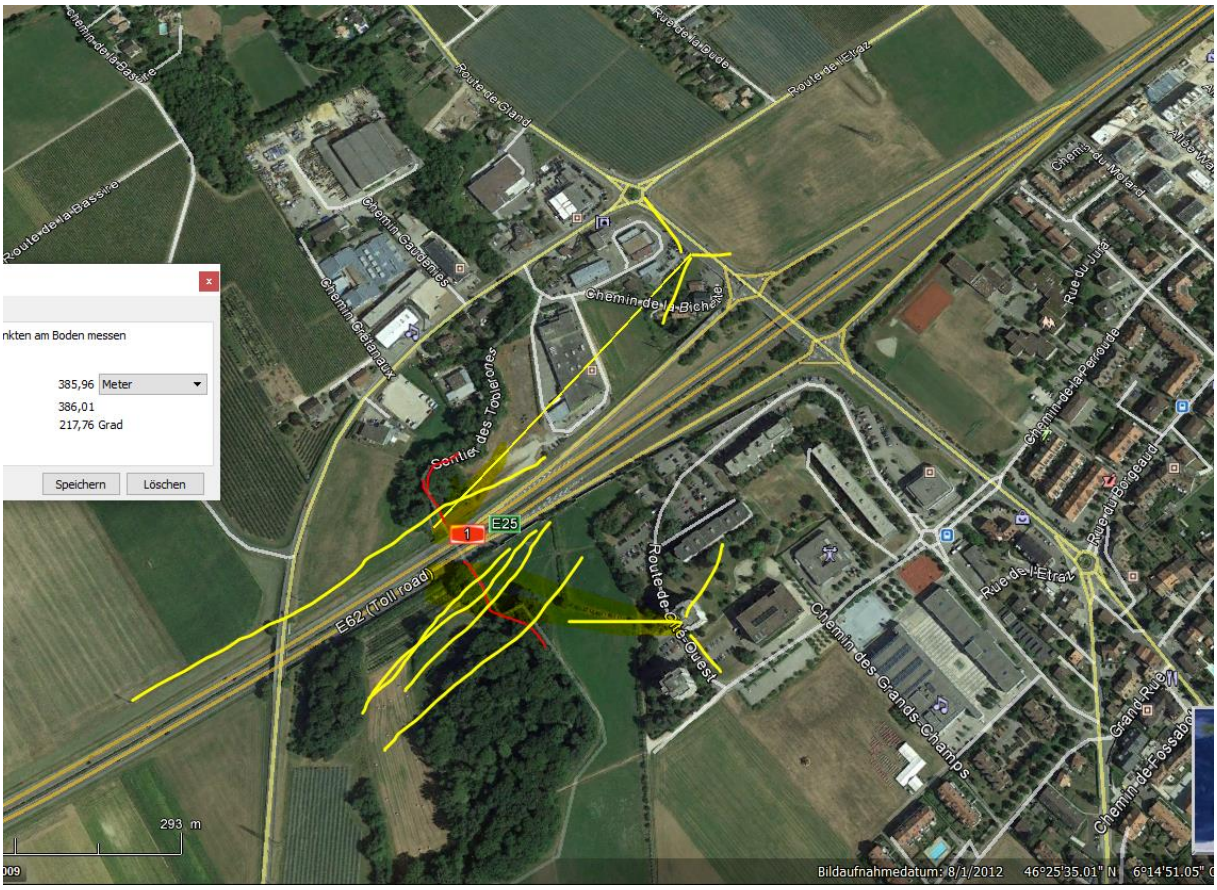

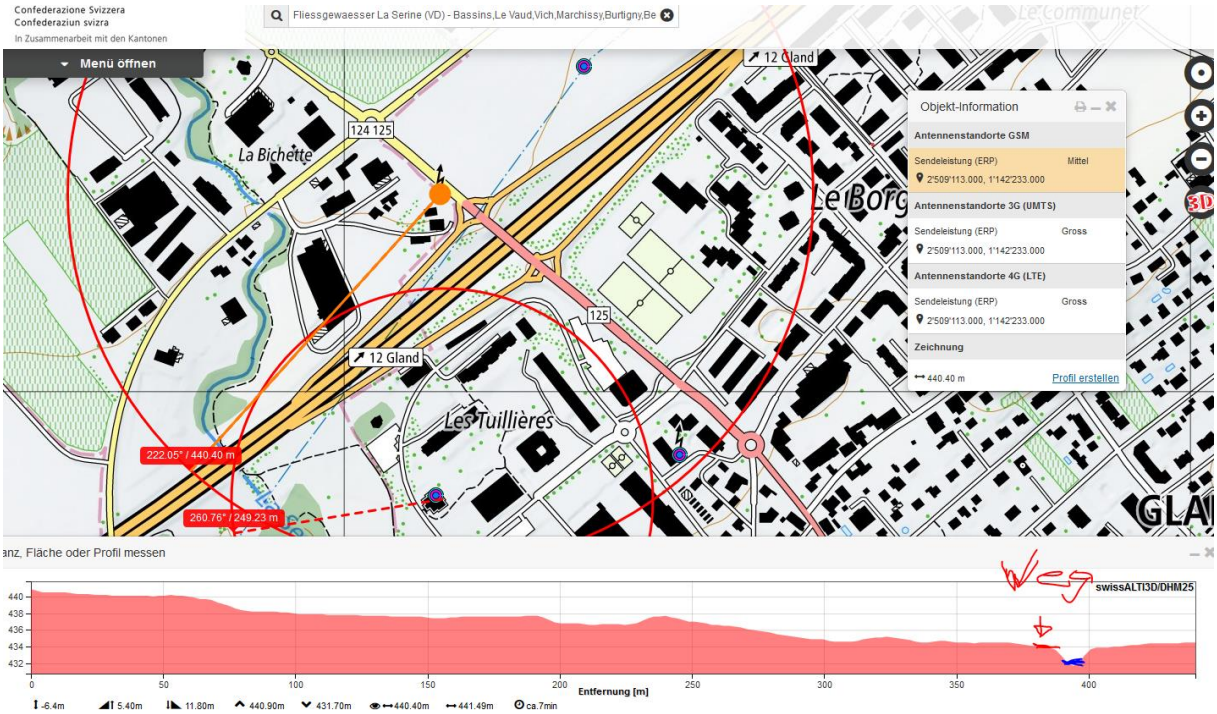

Der Weg verläuft oben auf der Böschungskante, frei exponiert zu beiden Sendern:

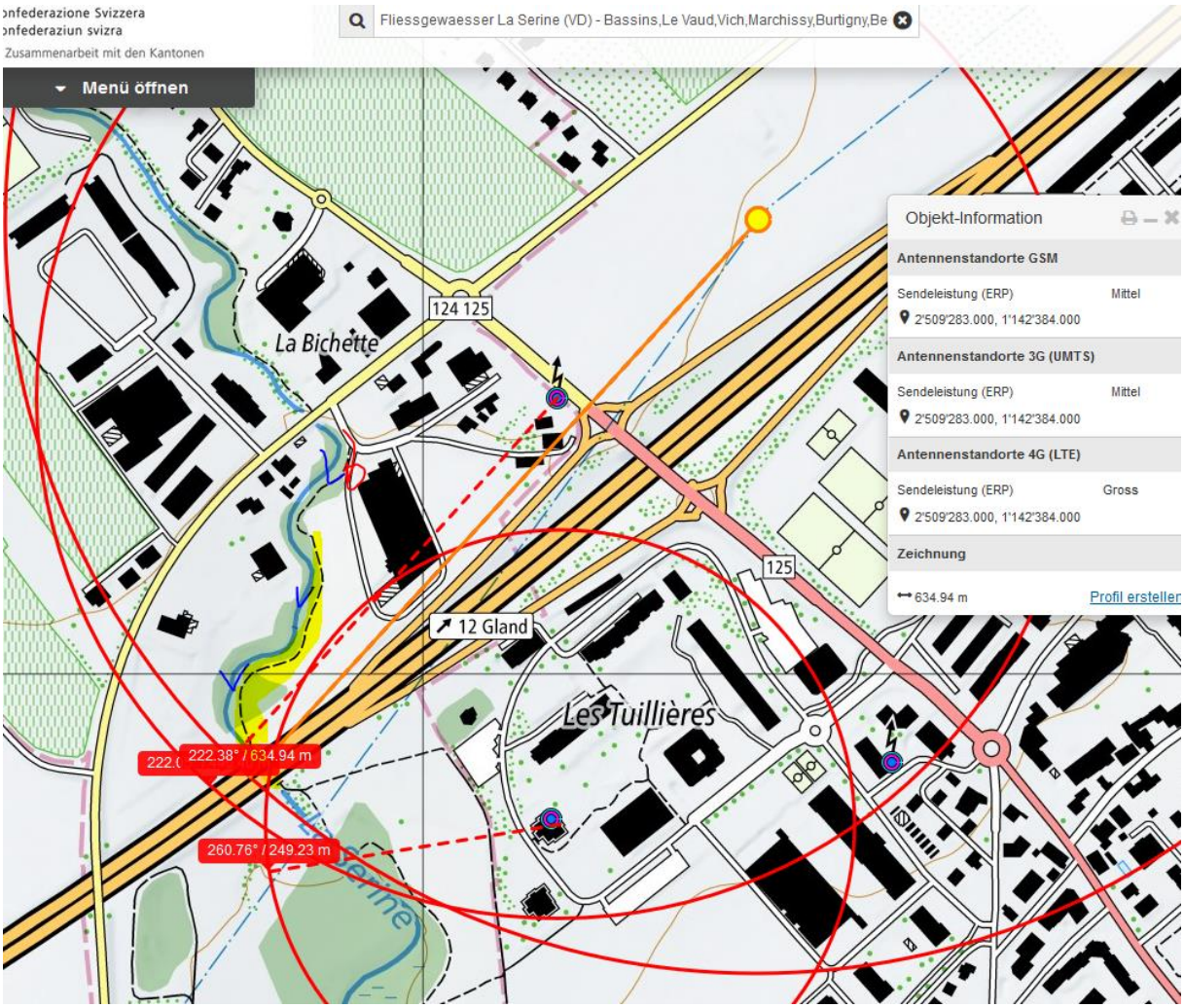

Die Zone mit der höchsten Exposition ist gelb eingetragen, zusammen mit dem EM-Feld wäre eine Absturzlage etwa 20m nördlich der Autobahn wahrscheinlich.

Die Vegetation ist noch blattlos, auch in der kleinen Waldpartie vorher.

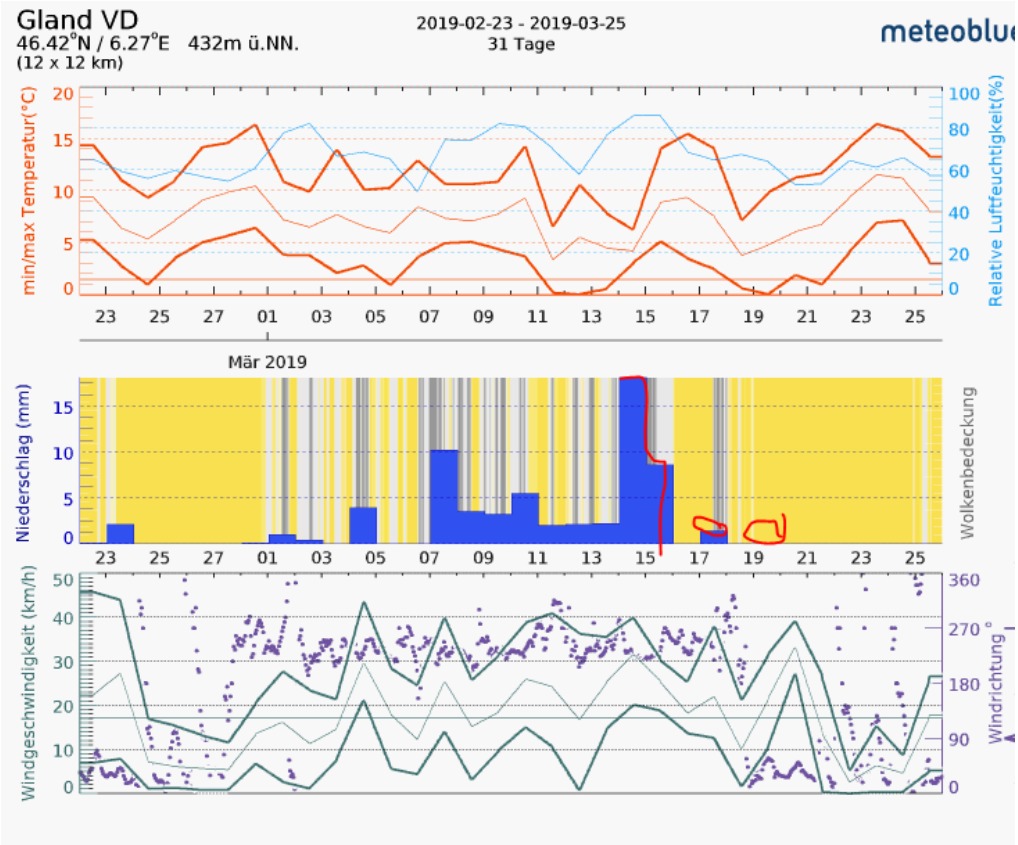

Der hier unter der Autobahn kanalisierte Bach hat sicher nicht überschwemmt, da vorher ein bis zwei trockene Tage vorher waren.

Wetter verschlechterte sich am 17.3. erst gegen Abend.

Polizeifoto vom 17.3: mit Sonne.

Hansueli Stettler • Bauökologie • Funkmesstechnik • Lindenstrasse 132 • 9016 St.Gallen • www.hansuelistettler.ch • info@hansuelistettler.ch