Stadtbus in Hausmauer geprallt

27.02.2019

Am Mittwoch, 27. Februar 2019, prallte ein Stadtbus kurz nach der Bushaltestelle «Grüze» in eine Hausmauer. Der Chauffeur und eine Passagierin verletzten sich dabei leicht. Es entstand erheblicher Sachschaden. Die Unfallursache ist noch unklar, weshalb die Polizei Zeugen sucht.

Kurz nach 11.00 Uhr erhielt die Einsatzzentrale der Stadtpolizei Winterthur die Meldung, dass ein Stadtbus an der St. Gallerstrasse in eine Hausmauer geprallt sei. Gemäss ersten Erkenntnissen fuhr der Stadtbus-Chauffeur mit seinem Fahrzeug auf der St. Gallerstrasse Richtung stadtauswärts, als er aus noch ungeklärten Gründen vor der Bushaltestelle «Grüzenstrasse» die Signalisation der dortigen Mittelinsel erfasste. Anschliessend fuhr er mit dem Bus weiter, an der Bushaltestelle vorbei, überquerte das rechtsseitige Trottoir und prallte schliesslich in das dort stehende Gebäude (Haus-Nr.: 82/84) und in ein dort parkiertes Fahrzeug. Die Ursache des Unfalls ist noch unklar. Der Stadtbus-Chauffeur, ein 57-jähriger Schweizer, und eine Passagierin (34-jährige Schweizerin) zogen sich leichte Verletzungen zu und wurden von der Sanität für weitere Abklärungen ins Spital gebracht. Weiter mussten zwei Personen, die einen Schock erlitten, vor Ort betreut werden. Durch den Unfall entstand erheblicher Sachschaden an den Fahrzeugen, der Mittelinsel und am Gebäude.

Zeugenaufruf:
Personen, die Angaben zum beschriebenen Unfall machen können, werden gebeten, sich bei der Stadtpolizei Winterthur, Telefon 052 267 51 52, zu melden.



https://stadt.winterthur.ch/gemeinde/verwaltung/sicherheit-und-umwelt/stadtpolizei/aktuelles-news/news/4838

Dabei dürfte es sich um einen der 9 im Frühjahr 2016 neu beschafften MAN-Busse handeln

https://stadt.winterthur.ch/gemeinde/verwaltung/sicherheit-und-umwelt/stadtpolizei/aktuelles-news/news/4838

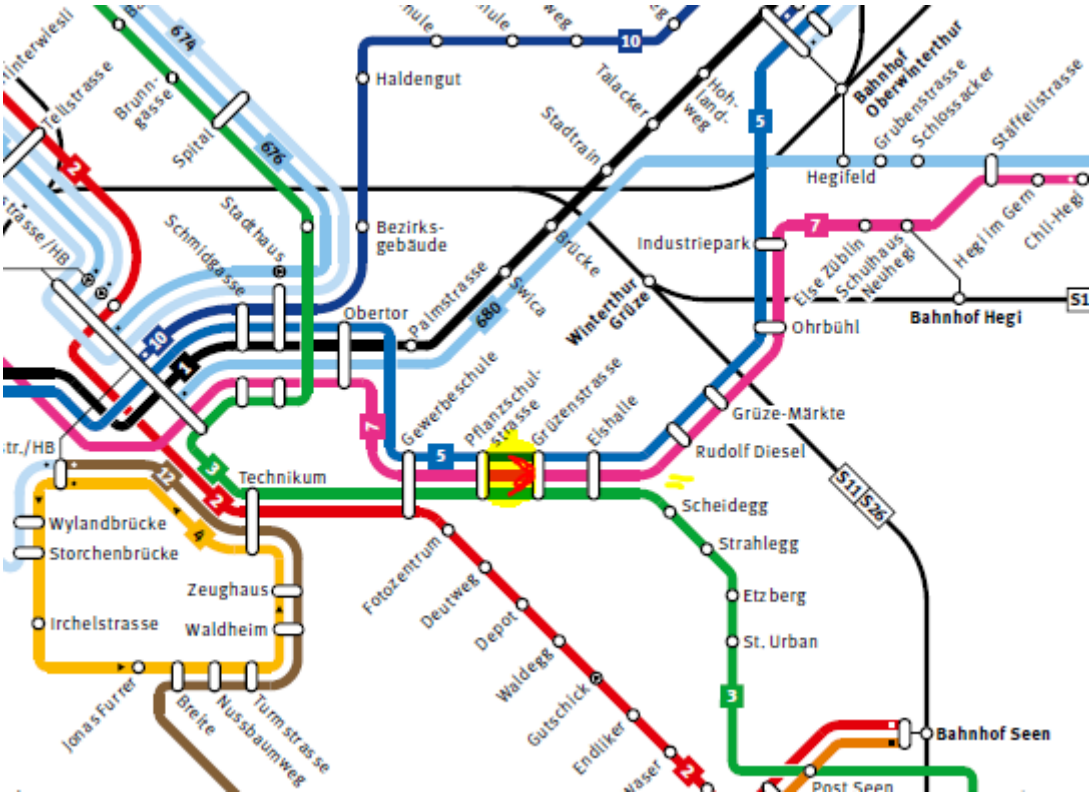
Haldengut
Talacker
Hoh-land-weg
Bahnhof Oberwinterthur
Grubenstrasse
Schlossacker
Stäffelistrasse
Stadtrain
Hegifeld
Tellstrasse
Brunn-gasse
Spital
Stadthaus
Schmidgasse
Bezirks-gebäude
Industriepark
Brücke
Swica
Palmstrasse
Obertor
Winterthur Grüze
Else Züblin
Schulhaus Neuhegi
Hegi Im Gem
Chli-Hegi
Bahnhof Hegi
Ohrbühl
Gewerbeschule
Pflanzschul-strasse
Grüzenstrasse
Eishalle
Grüze-Märkte
Rudolf Diesel
Technikum
Scheidegg
Strahlegg
Wylandbrücke
Storchenbrücke
Zeughaus
Irchelstrasse
Waldheim
Fotozentrum
Deutweg
Depot
Etzberg
St. Urban
Waldegg
Gutschick
Endliker
Jonas Furrer
Breite
Nussbaumweg
Turmstrasse
Bahnhof Seen
Post Seen

© 2009 GeoBasis-DE/BKG
© 2018 Google
© 2019 Google
Bildaufnahmedatum: 8/2014 47°29'52.31" N 8°44'39.82" O Höhe

Kurz nach der Insel sind die folgenden Sender zu erkennen

Ca. 100m vor der überfahrenen Insel werden ausserhalb des Busses 0.93 mW/m2 gemessen, bei einer ersten Fahrt innerhalb mit Mikrowatt-Einstellung über 200 uW/m2

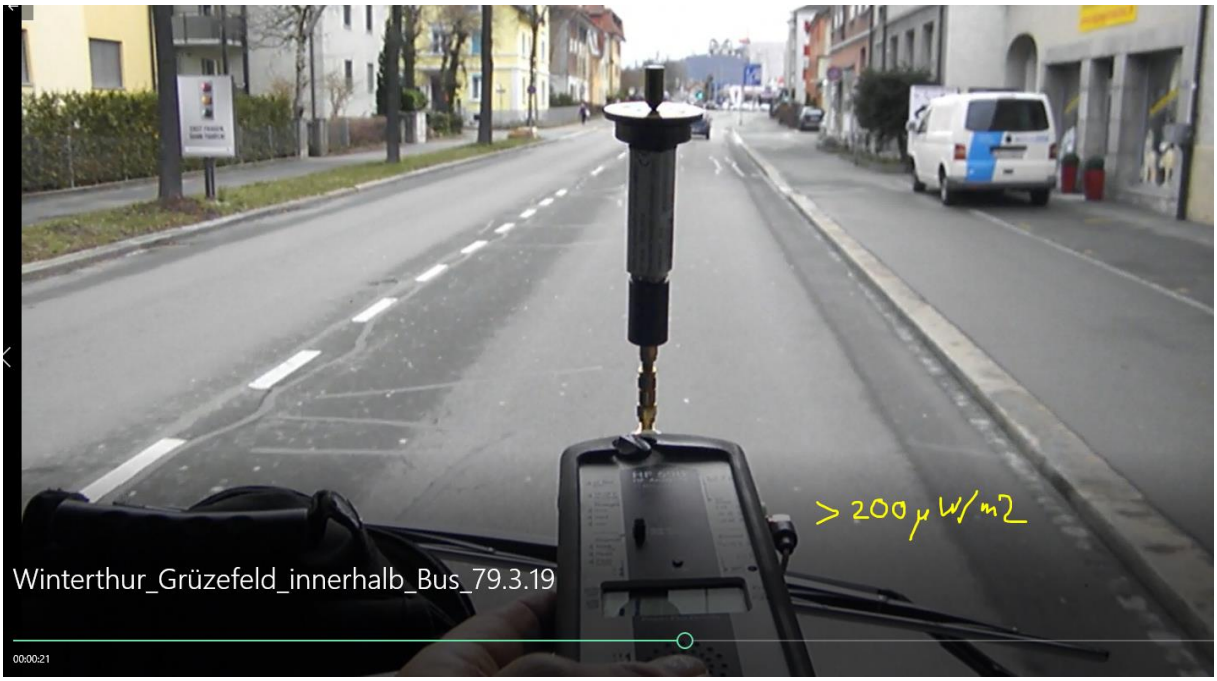

10m weiter zurück eine noch höhere Spitze (1.87mW/m2) hier hat er vermutlich bereits einen ungewollten Lenkeinschlag ausgeführt. Durch die Servolenkung ist dies mit wenig Kraftaufwand möglich.

Beim Ablaufen und Filmen des Wegs einen speziellen Effekt festgestellt

Die Stadtbusse sind selber Sender. Als Elektrosensibler muss ich zum Selbstschutz immer eine abschirmende Jacke tragen, somit ist der hier gemessene Effekt einer Quelle von hinten/oben reduziert:

Der Sender befindet sich offensichtlich auf dem vorderen Teil des Busses, wie die folgende Sequenz zeigt.

Diesmal wird der Effekt auf eine gewisse Distanz mit dem leicht bewegten Messgerät besser erfasst - und er ist mehrfach höher

Die Leistung – auf der Höhe des hier verunfallten Fahrers – dürfte gleich oder höher gewesen sein, da mobile Fahrzeugsender auf dem Dach platziert sind. Durch die Messung an einer tieferen Position als Fussgänger und auf der horizontalen Ebene werden wesentlich geringere Werte erfasst.

Die hier erfasste Sendeleistung von 6.85 mW/m2 entspricht ungefähr dem Effekt eines Senders «mittel+ in 100m Entfernung. Dadurch, dass sie plötzlich und zu den frontal auf der gleichen Achse einwirkenden beiden stationären Sender auftritt, ist sie nach den bisherhigen Erfahrungen geeignet, eine Beeinträchtigung des Fahrers zu bewirken.

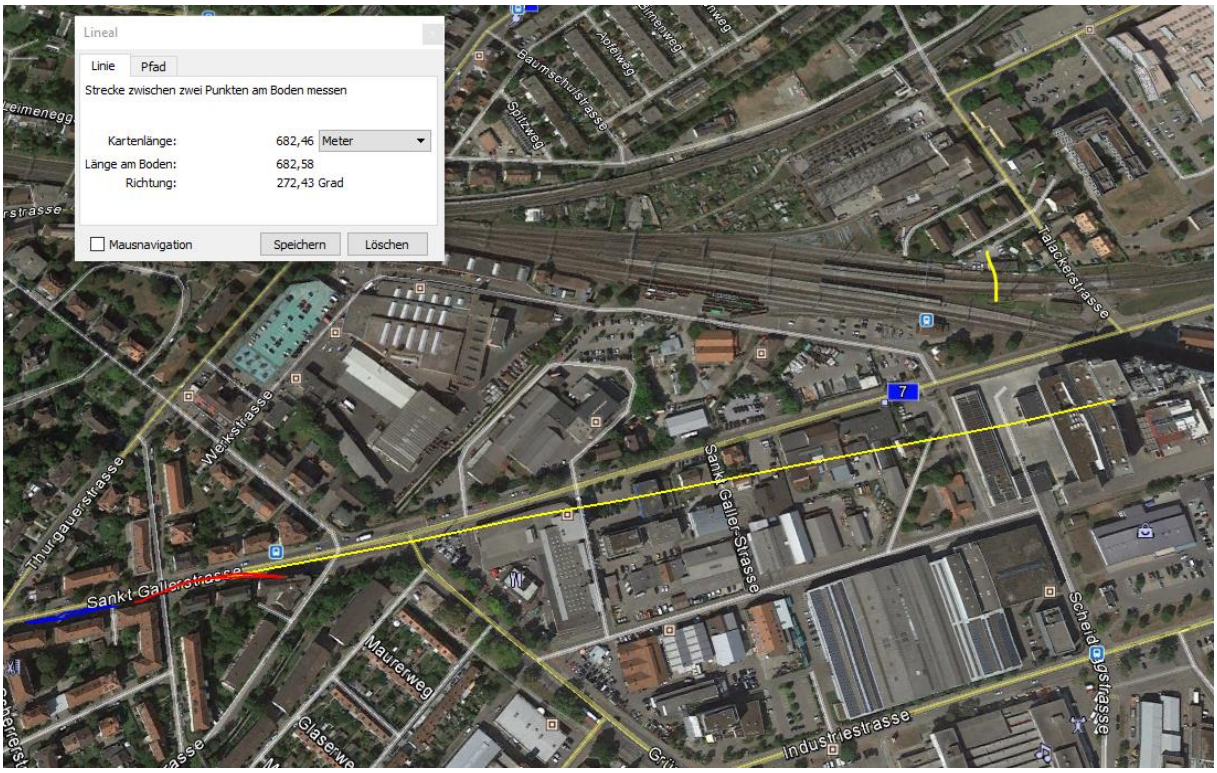
Lineal
Linie
Pfad
Strecke zwischen zwei Punkten am Boden messen
Kartenlänge: 682,46 Meter
Länge am Boden: 682,58
Richtung: 272,43 Grad
Mausnavigation
Speichern
Löschen
Baumschulstrasse
Spitzweg
Talackerstrasse
Werkstrasse
Thurgauerstrasse
Sankt Gallerstrasse
Sankt Galler-Strasse
Maurerweg
Industriestrasse
Scheidegstrasse
7

vis
10m



In Zusammenarbeit mit den Kantonen
Menü öffnen
Sendeleistung (ERP) Mittel
2'699'000.000, 1'261'701.000
Antennenstandorte 3G (UMTS)
Sendeleistung (ERP) Mittel
2'698'999.000, 1'261'701.000
Antennenstandorte 4G (LTE)
Sendeleistung (ERP) Mittel
2'698'999.000, 1'261'701.000
Zeichnung
723.02 m
Profil erstellen
Freizeit- und Tennisanlage Römerpark
265.72° / 723.02 m
KVA
Grüze
3D

anz, Fläche oder Profil messen
swissALTI3D/DHM25
453
452
451
450
449
448
0
100
200
300
400
500
600
700
Entfernung [m]
-4.6m
5.60m
10.20m
452.60m
448.00m
723m
723.59m
ca.10min

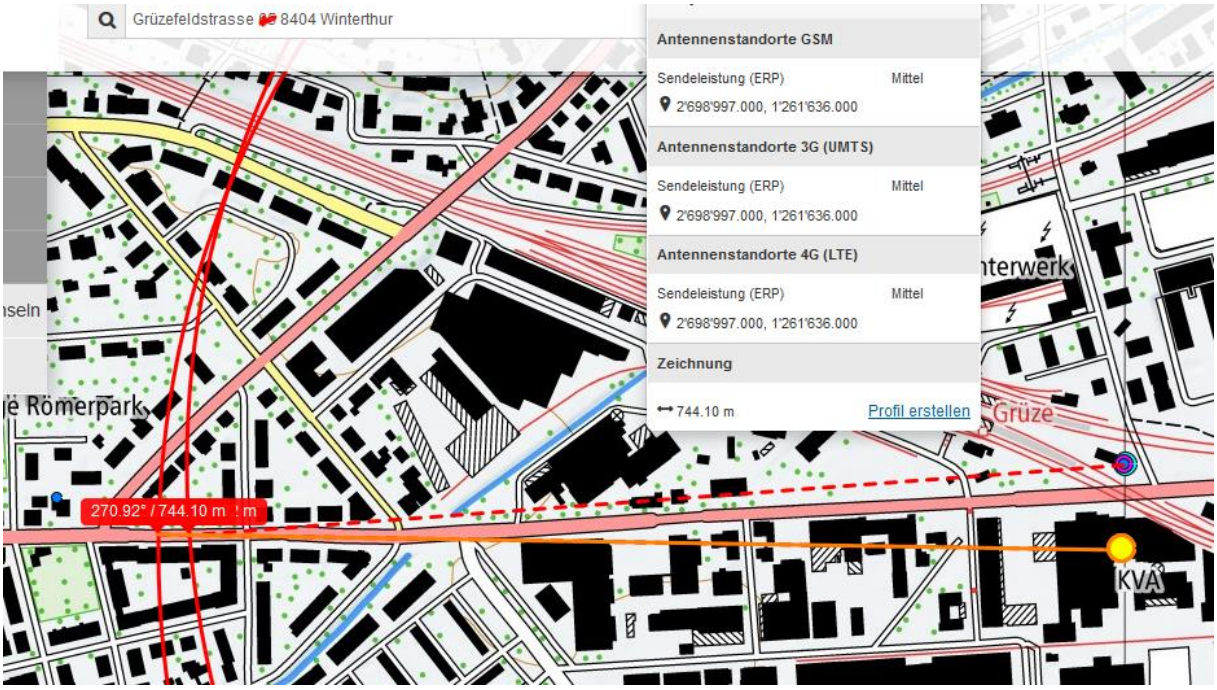
Grüzefeldstrasse 8404 Winterthur
Antennenstandorte GSM
Sendeleistung (ERP) Mittel
2'698'997.000, 1'261'636.000
Antennenstandorte 3G (UMTS)
Sendeleistung (ERP) Mittel
2'698'997.000, 1'261'636.000
Antennenstandorte 4G (LTE)
Sendeleistung (ERP) Mittel
2'698'997.000, 1'261'636.000
Zeichnung
744.10 m
Profil erstellen
Römerpark
270.92° / 744.10 m
Grüze
KVA

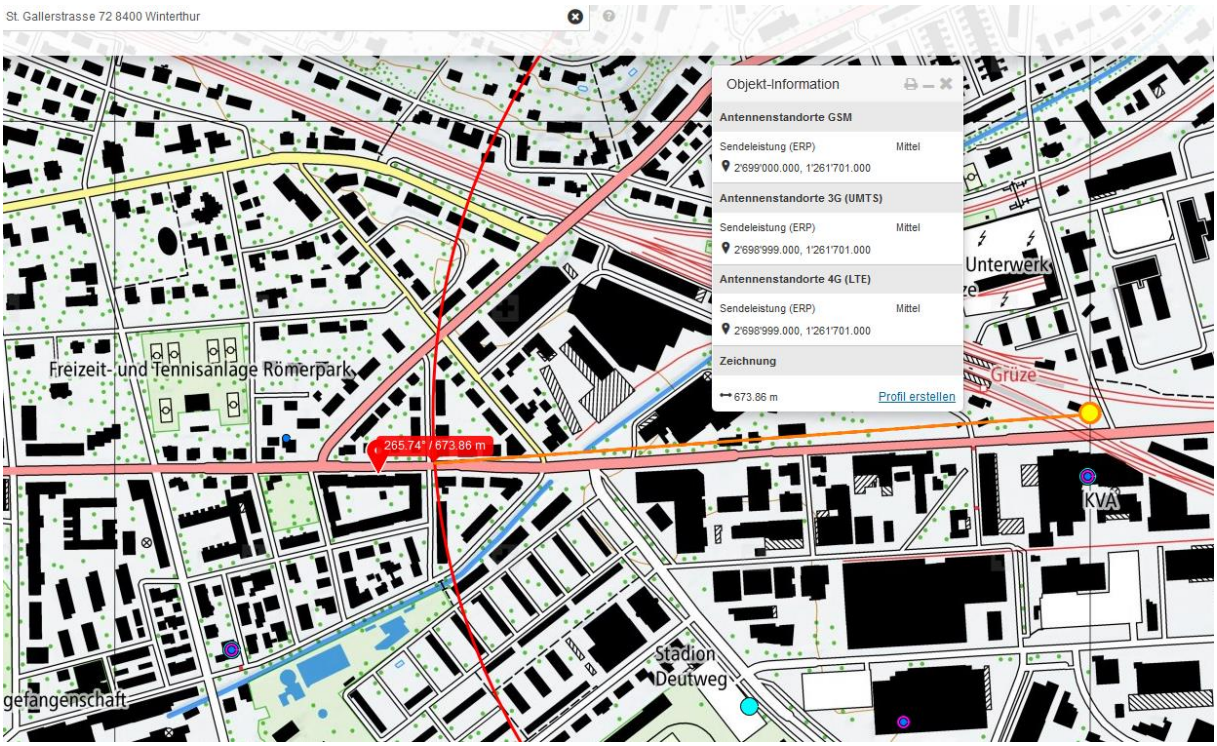
St. Gallerstrasse 72 8400 Winterthur
Objekt-Information
Antennenstandorte GSM
Sendeleistung (ERP) Mittel
2'699'000.000, 1'261'701.000
Antennenstandorte 3G (UMTS)
Sendeleistung (ERP) Mittel
2'698'999.000, 1'261'701.000
Antennenstandorte 4G (LTE)
Sendeleistung (ERP) Mittel
2'698'999.000, 1'261'701.000
Zeichnung
673.86 m
Profil erstellen
265.74° / 673.86 m
Freizeit- und Tennisanlage Römerpark
Unterwerk
Grüze
KVA
Stadion
Deutweg
gefängenschaft

Objekt-Information
Antennenstandorte GSM
Sendeleistung (ERP) Mittel
2'698'997.000, 1'261'636.000
Antennenstandorte 3G (UMTS)
Sendeleistung (ERP) Mittel
2'698'997.000, 1'261'636.000
Antennenstandorte 4G (LTE)
Sendeleistung (ERP) Mittel
2'698'997.000, 1'261'636.000
Zeichnung
667.13 m
Profil erstellen
271.12° / 667.13 m
reizeit- und Tennisanlage Römerpark
SBB Unterwerk
Grüze
Grüze
KVA
Stadion

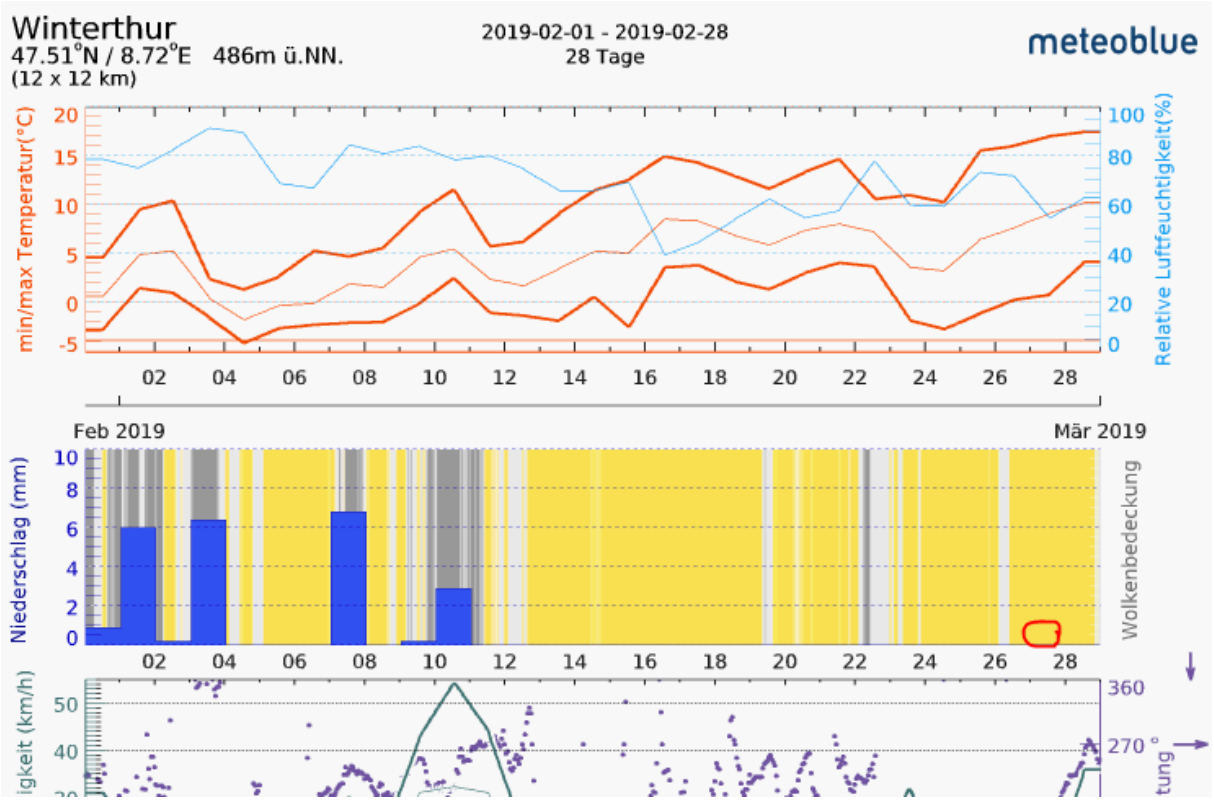

Hansueli Stettler • Bauökologie • Funkmesstechnik • Lindenstrasse 132 • 9016 St.Gallen • www.hansuelistettler.ch • info@hansuelistettler.ch