Hunzenschwil/T5: Auf Autobahn gewendet

Ein 78-jähriger Automobilist fuhr gestern falsch auf die T5 und wendete dann. Zu einem Unfall kam es glücklicherweise nicht.

Eigentlich wollte der Automobilist am Dienstag, 28. Juli 2015, gegen 15 Uhr zum **Strassenverkehrsamt** in Schafisheim fahren. Weil nicht ortskundig fuhr er allerdings bei **Hunzenschwil auf die T5 in Richtung Aarau** auf. Noch in der Einfahrt bemerkte er, dass er falsch war und meinte, am Ende der Rampe nach links abbiegen zu können. Dadurch wurde er unweigerlich zum Falschfahrer. Er erkannte seinen verhängnisvollen Fehler aber sogleich und wendete auf der Autobahn. Er fuhr danach in korrekt in Richtung Aarau weiter.

Mehrere Autofahrer beobachteten das riskante Manöver und alarmierten die Kantonspolizei. Eine aufmerksame Automobilistin folgte dem Auto sogar und konnte den Fahrer wenig später zum Anhalten bewegen.

Aufgrund des schwachen Verkehrsaufkommens und aufmerksamer Automobilisten führte das Verkehrsdelikt nicht zu einem Unfall.

Die Kantonspolizei verzeigte den 78-jährigen Zürcher an die Staatsanwaltschaft und nahm ihm den Führerausweis zu Handen des Strassenverkehrsamtes ab.

334 m (faktisch Wendeort ca. 290 m, siehe zweite Antennendarstellung) Frontal UMTS gross, GSM mittel, LTE mittel

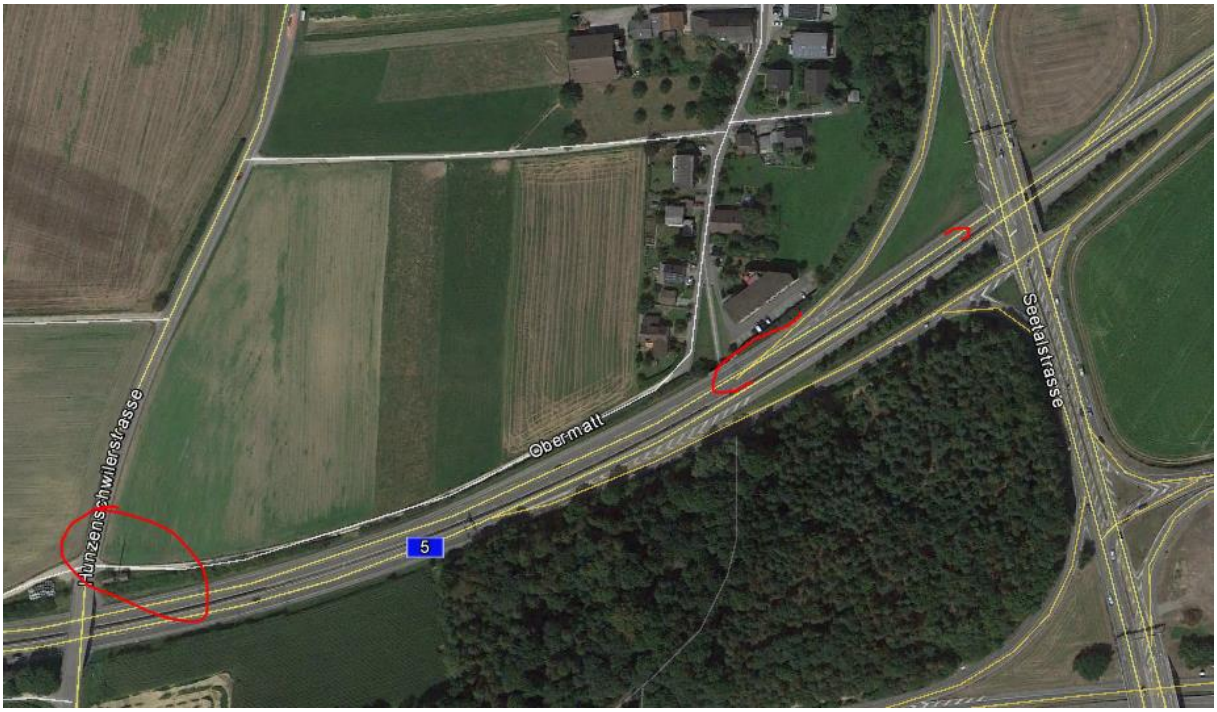

Einfahrt, dann Linksabbiegen

Möglicherweise wendete er dann bereits früher nicht erst beim roten Schlenker rechts

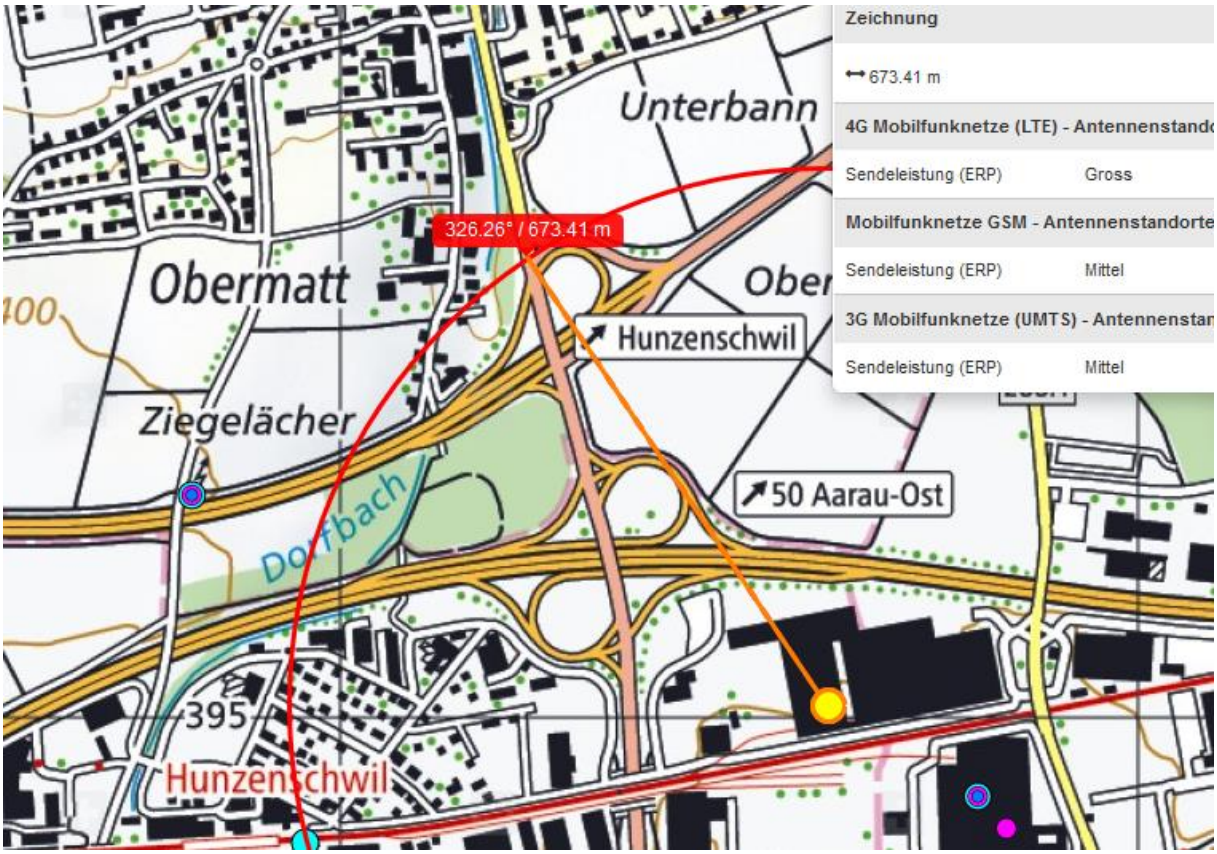

Hier ist der erste (nicht sicherheitsrelevante) Fehlentscheid. Nicht bewertet.

Hier ist er falsch eingespurt auf T5

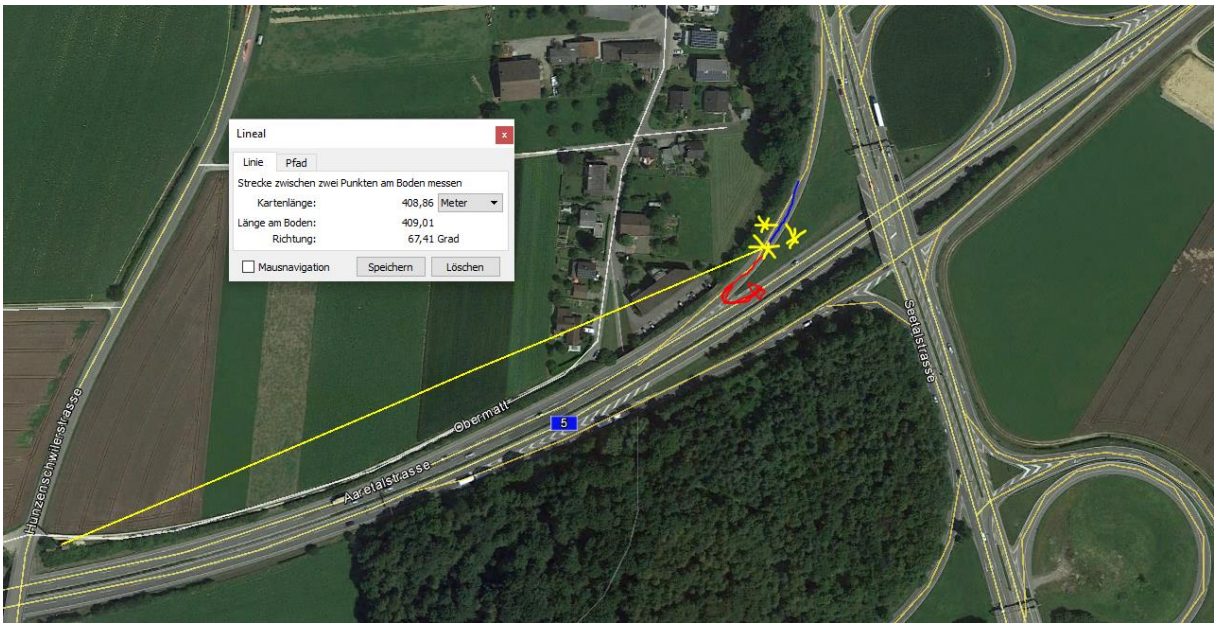

Ungefähr ab hier ist er nach links wendend als Falschfahrer unterwegs gewesen. 2 Sender frontal in seine Richtung, vor dem Entscheid eine frontale (30-40°) Exposition vor der Schallschutzwand.

Von dieser Situation aus (Bild oben) müsste einem Autofahrer die allgemeine Erscheinung einer Autobahn erkennbar sein.

Zeitdruck mit SVA und vermutlich die Funkbeeinflussung haben ihn verwirrt.

Die kritische Strecke ist von links belastet:

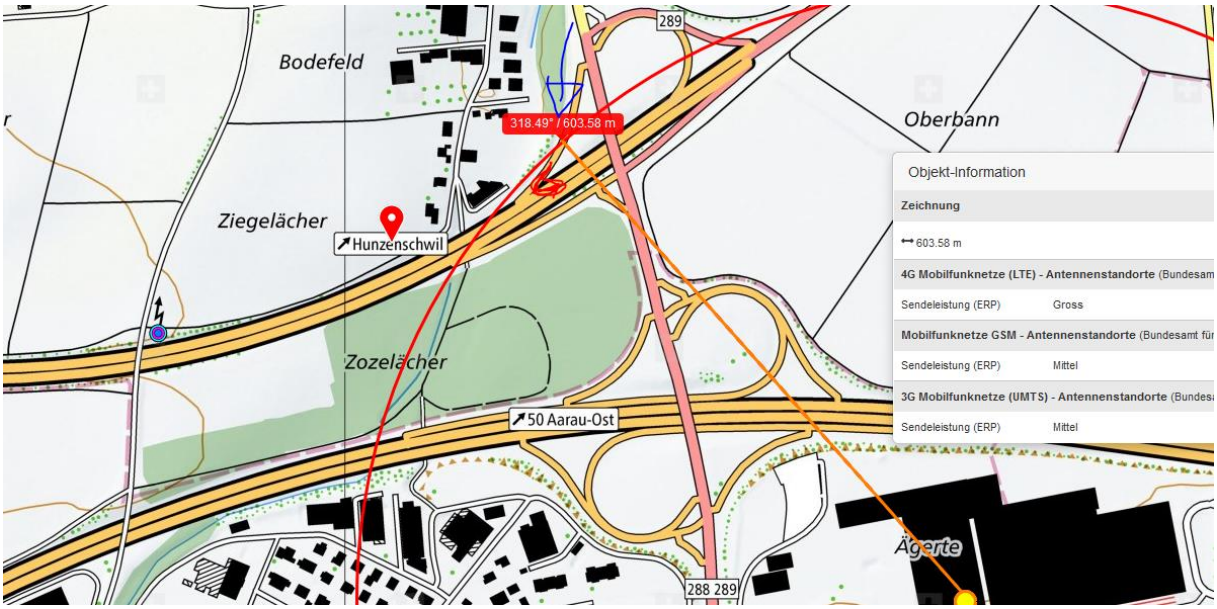

200m zurück ist Einspurstrecke-Anfang, er ist sicher nicht bis hier gefahren, weil er sich an die Autobahnsituation gewöhnt hätte.

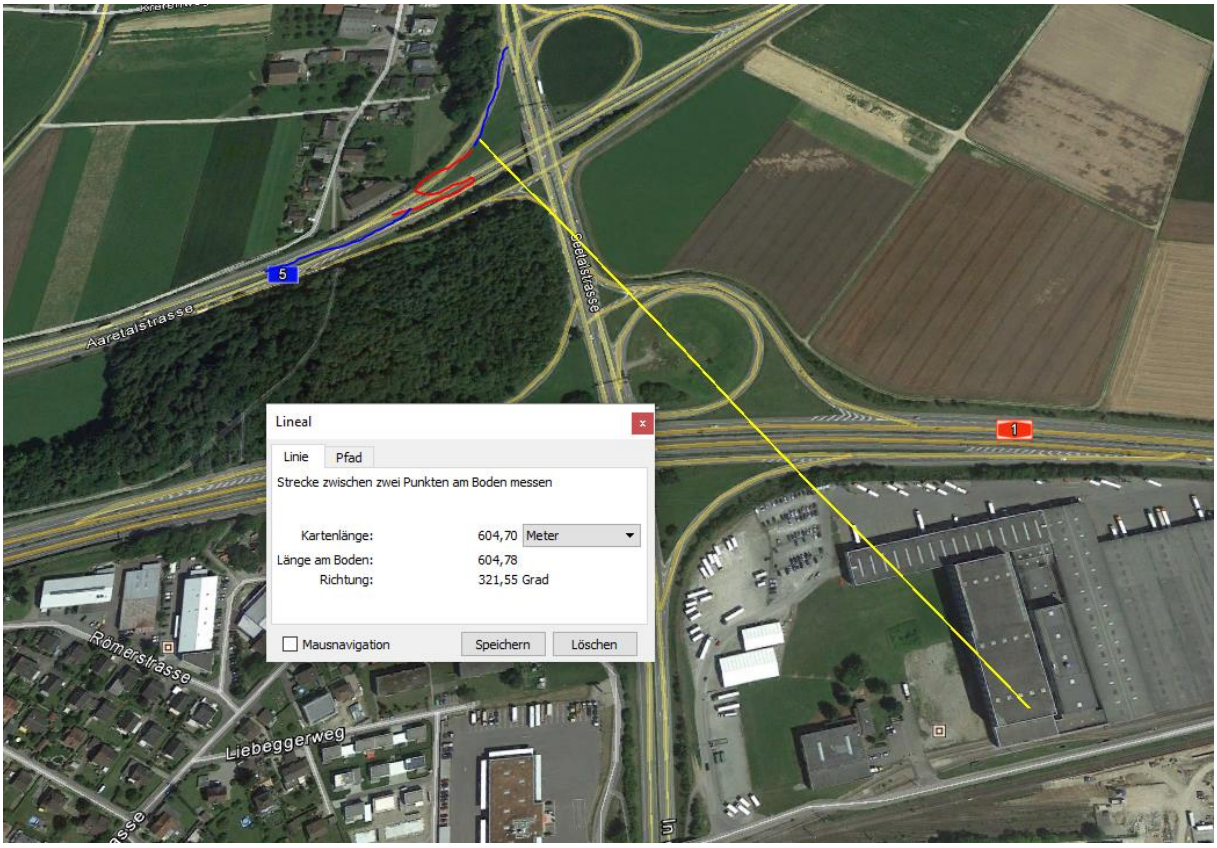

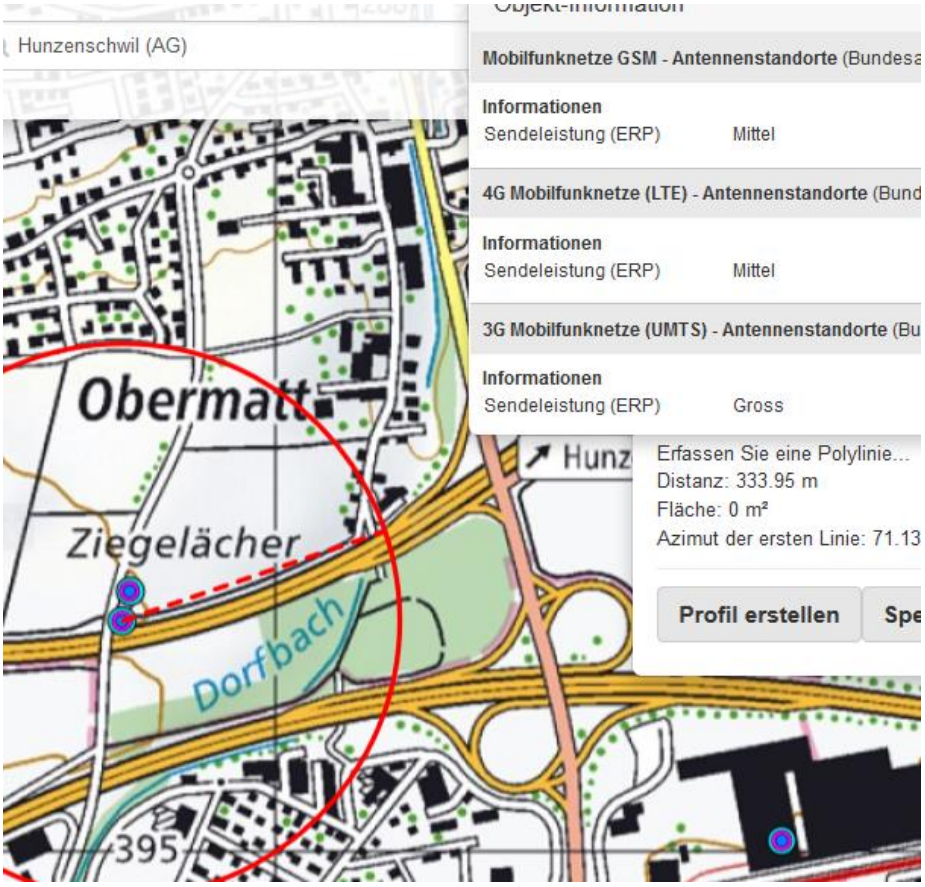

Download 4.10.15 mit **drei** Sendern:

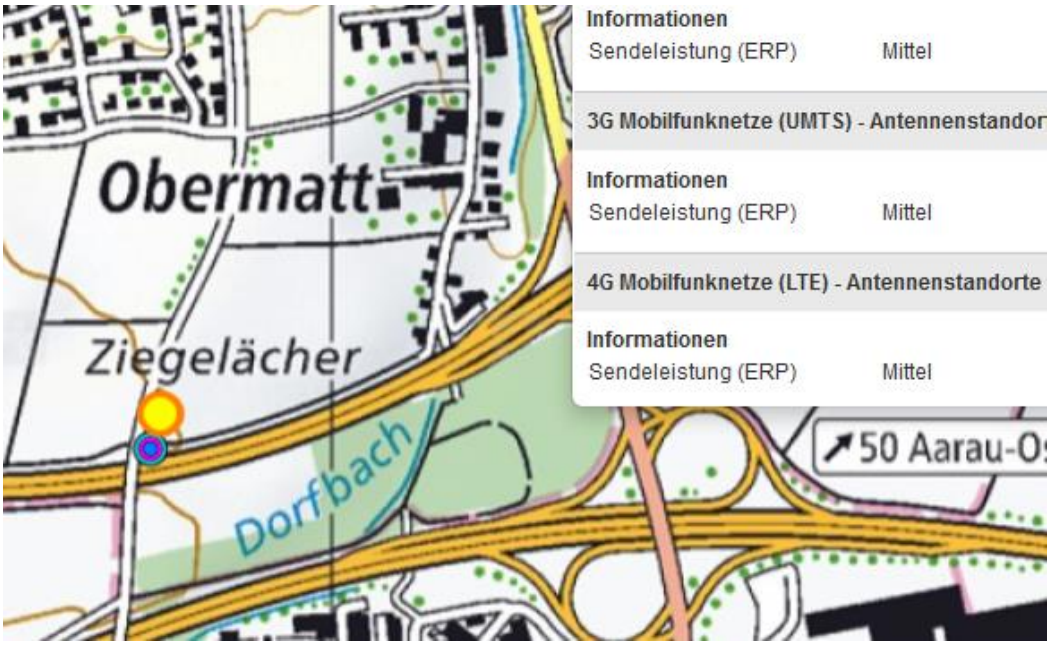

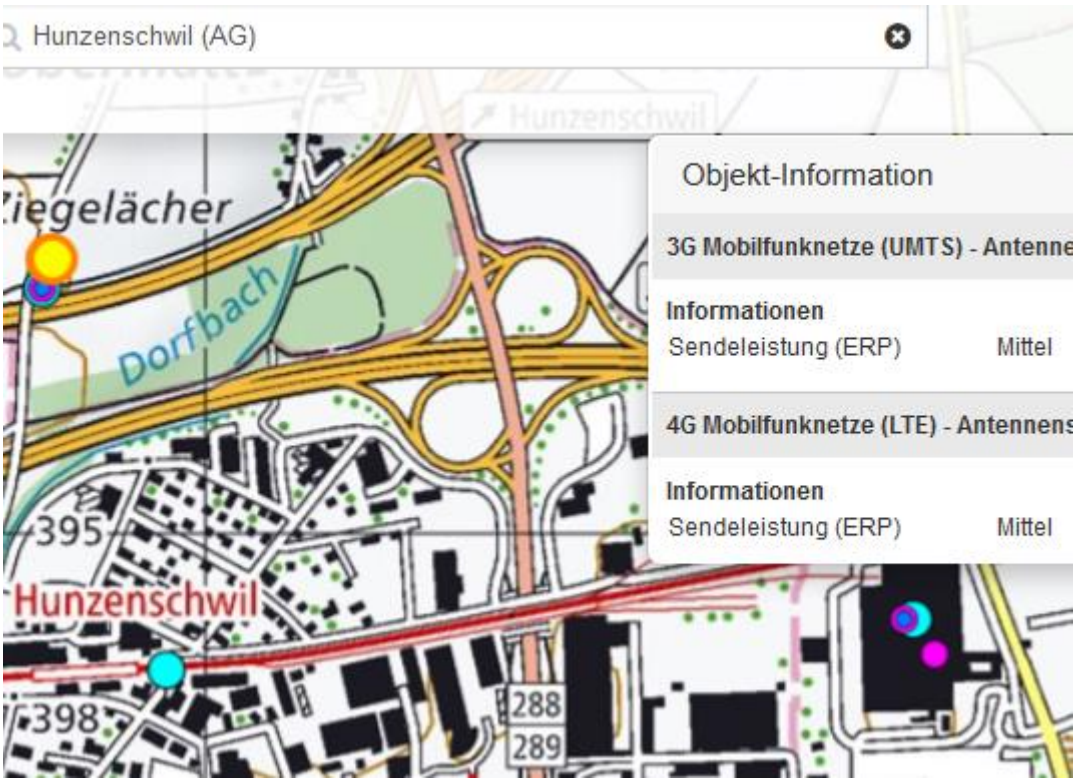

Darstellung **von Ende Juli** mit **2 Sendern** UMTS mittel, LTE mittel.

Die Angabe im folgenden Bild ist nicht genau gemessen. Nur Hinweis auf Leistung im Juli gültig!

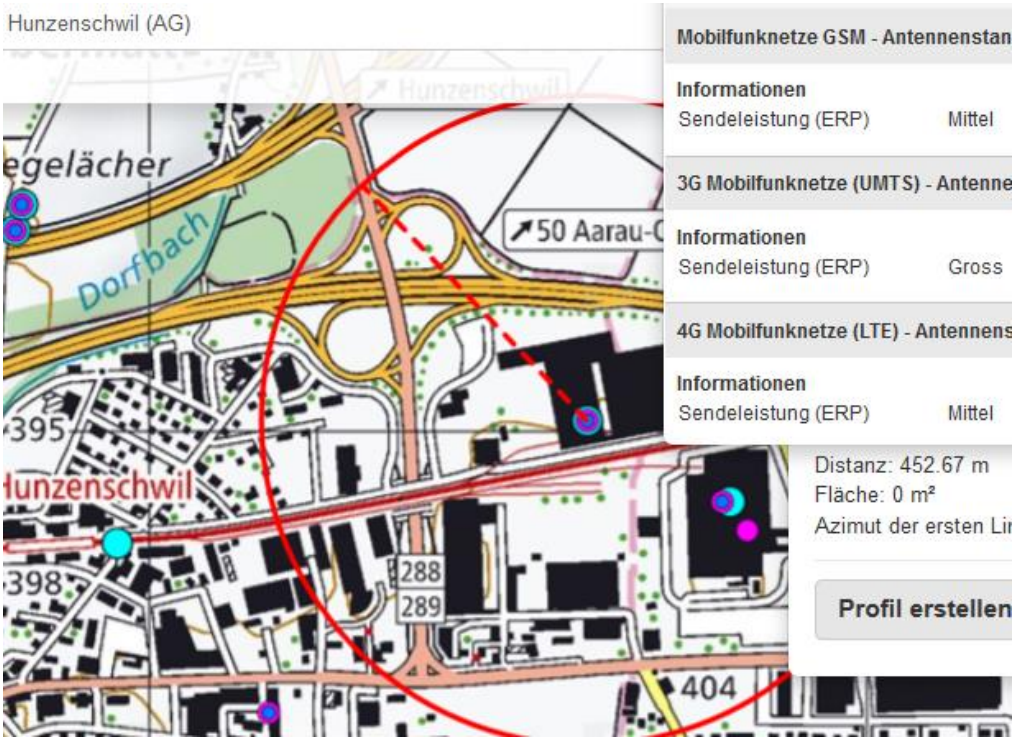

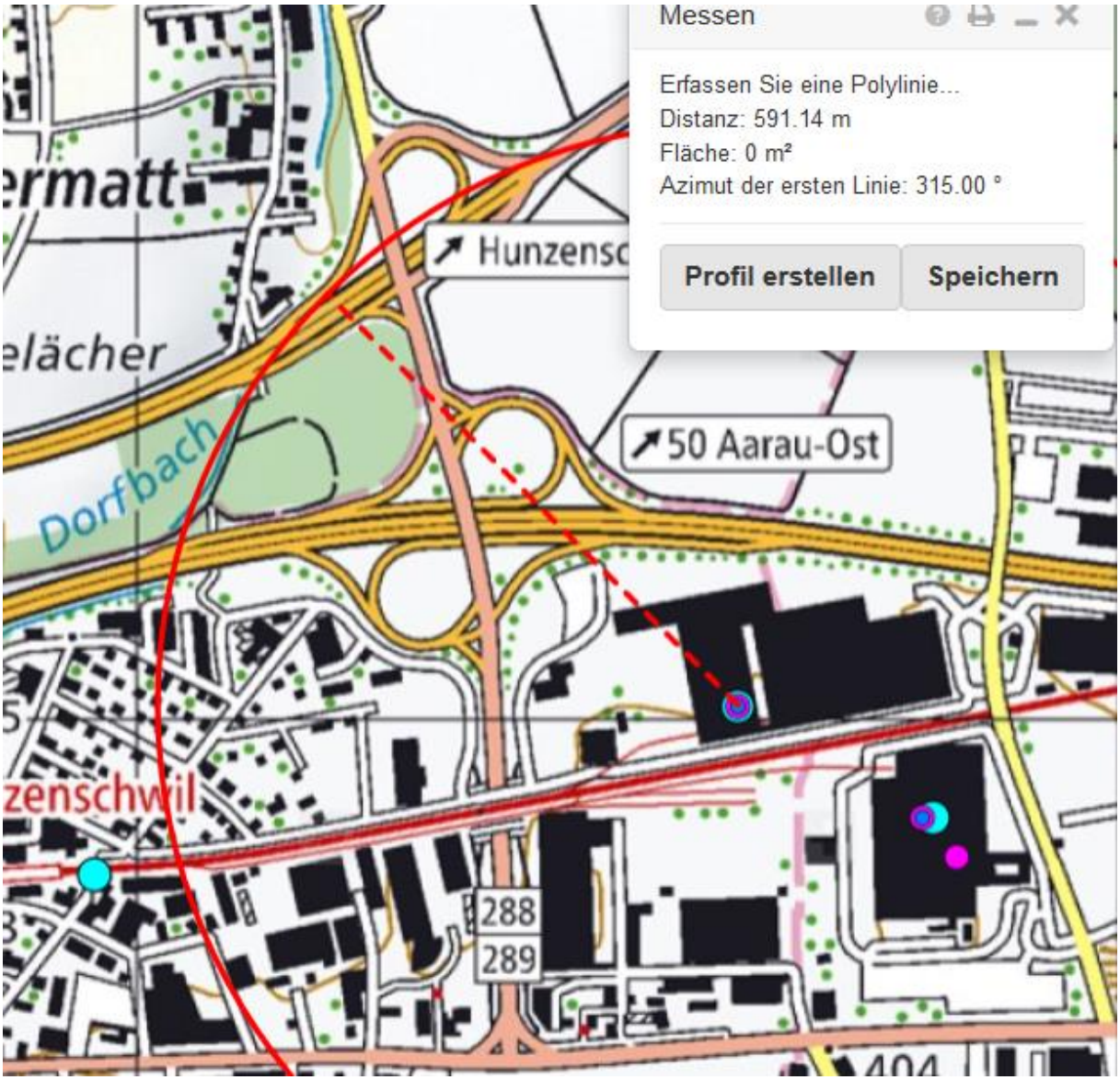

470 m UMTS mittel, GSM mittel seitlich von rechts

Hier sollte man nicht links abbiegen: Der Autobahnzubringer bei Hunzenschwil. Bild: Google Street View

TAGES-Anzeiger: Falsches Bild, von Autobahn A1 200 m südlich….gut gemeint, aber nicht zutreffend